

# GEODETICKÉ ÚDAJE

Výpis z databáze Železničního bodového pole

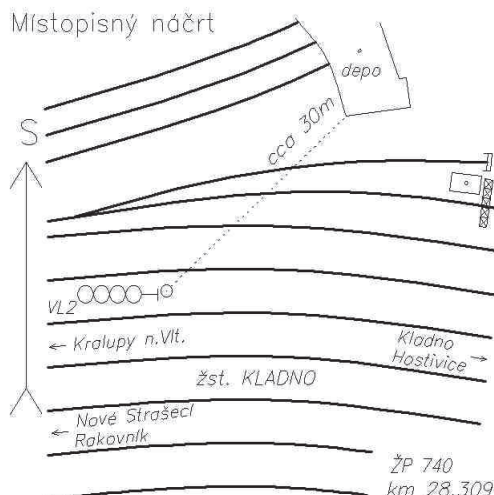
Databáze: **BODOVE\_POLE.mdb** — Umístěná v: w:\2-BodovePole\PolohoveBP\

Pracoviště: **SŽG Praha - OCD** - 29.4.2014 11:23:58 - Šíp

!!! NEŘÍZENÁ KOPIE !!!

**Traťový úsek:** **0101** Praha-Bubny (mimo) - Chomutov-záp.zhlaví (mimo)  
**Definiční úsek:** **H1** Popis DU  
**Číslo bodu:** **740** km: **28,309** Katastrální území: Kročehlavy

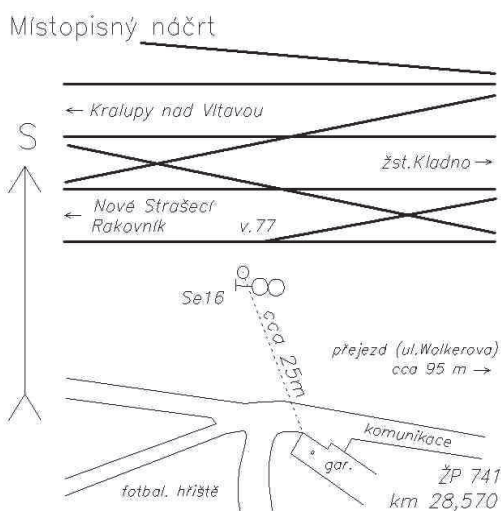
**Souřadnice JTSK**  
Y = 764195,973  
X = 1035379,636  
Nadm. výška 409,837  
**Souřadnice ETRS89**  
Latitude 50° 07' 43,77703" N  
Longitude 14° 06' 37,33361" E  
EIHigh 455,189  
Výškový systém: Bpv  
Typ určení výšky: N  
Typ určení bodu: GPS  
Třída přesnosti: 1  
Splnění TKP: ANO



Druh stabilizace: měřický hřeb v základu návěstidla VL 2  
Poznámka: TUDU 0101H1, ML 0101\_044  
Vyhotožil: SŽG Praha prac. Pha  
Platnost (od-do): 1.1.2009 -  
Transformační klíč: 0811-Kladno-Kralupy (SŽG Praha, 2009)  
Původ bodu: zak.č. G90272C29003  
Technická zpráva: TZBP0811KM001-20.pdf

**Traťový úsek:** **0101** Praha-Bubny (mimo) - Chomutov-záp.zhlaví (mimo)  
**Definiční úsek:** **H1** Popis DU  
**Číslo bodu:** **741** km: **28,57** Katastrální území: Kročehlavy

**Souřadnice JTSK**  
Y = 764457,71  
X = 1035372,036  
Nadm. výška 411,086  
**Souřadnice ETRS89**  
Latitude  
Longitude  
EIHigh  
Výškový systém: Bpv  
Typ určení výšky: N  
Typ určení bodu: POL  
Třída přesnosti: 2  
Splnění TKP: ANO



Druh stabilizace: měřický hřeb v základu návěstidla Se16  
Poznámka: TUDU 0101H1, ML 0101\_044  
Vyhotožil: SŽG Praha prac. Pha  
Platnost (od-do): 1.1.2009 -  
Transformační klíč:  
Původ bodu: zak.č. G90272C29003  
Technická zpráva: TZBP0811KM001-20.pdf

## GEODETICKÉ ÚDAJE

Výpis z databáze Železničního bodového pole

Databáze: **BODOVE\_POLE.mdb** — Umístěná v: w:\2-BodovePole\PolohoveBP\

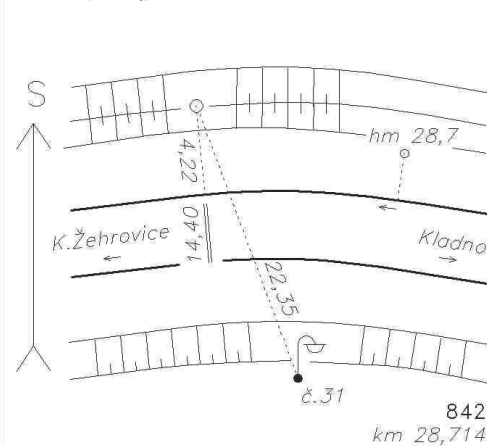
Pracoviště: **SŽG Praha - OCD** - 29.4.2014 11:23:58 - Šíp

!!! NEŘÍZENÁ KOPIE !!!

Traťový úsek: **0101** Praha-Bubny (mimo) - Chomutov-záp.zhlaví (mimo)  
 Definiční úsek: **16** Popis DU  
 Číslo bodu: **842** km: **28,714** Katastrální území: Kročehlavy

**Souřadnice JTSK**  
 Y = 764602,556  
 X = 1035347,401  
 Nadm. výška 411,716  
**Souřadnice ETRS89**  
 Latitude  
 Longitude  
 ElHigh  
 Výškový systém: Bpv  
 Typ určení výšky: N  
 Typ určení bodu: MNČ  
 Třída přesnosti: 2  
 Splnění TKP: ANO  
 Druh stabilizace: kámen s hřebem  
 Poznámka:  
 Vyhotožil: SŽG Praha, prac.Praha  
 Platnost (od-do): 4.4.2014 -  
 Transformační klíč:  
 Původ bodu: G90272C29074  
 Technická zpráva: TZZBP0101KM028-072.pdf

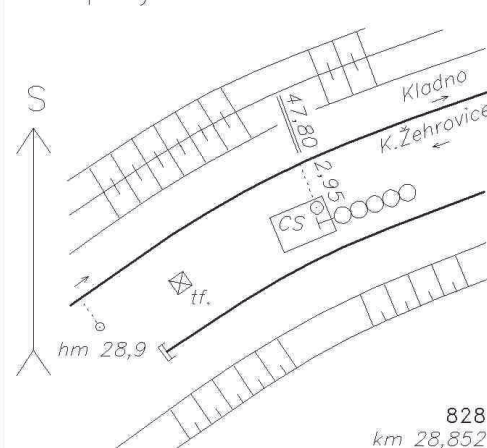
Místopisný náčrt



Traťový úsek: **0101** Praha-Bubny (mimo) - Chomutov-záp.zhlaví (mimo)  
 Definiční úsek: **16** Popis DU  
 Číslo bodu: **828** km: **28,852** Katastrální území: Kročehlavy

**Souřadnice JTSK**  
 Y = 764732,355  
 X = 1035400,6  
 Nadm. výška 412,416  
**Souřadnice ETRS89**  
 Latitude  
 Longitude  
 ElHigh  
 Výškový systém: Bpv  
 Typ určení výšky: N  
 Typ určení bodu: MNČ  
 Třída přesnosti: 2  
 Splnění TKP: ANO  
 Druh stabilizace: měřický hřeb v návěsti CS  
 Poznámka:  
 Vyhotožil: SŽG Praha, prac.Praha  
 Platnost (od-do): 4.4.2014 -  
 Transformační klíč:  
 Původ bodu: G90272C29074  
 Technická zpráva: TZZBP0101KM028-072.pdf

Místopisný náčrt





## GEODETICKÉ ÚDAJE

Výpis z databáze Železničního bodového pole

Databáze: **BODOVE\_POLE.mdb** — Umístěná v: w:\2-BodovePole\PolohoveBP\

!!! NEŘÍZENÁ KOPIE !!!

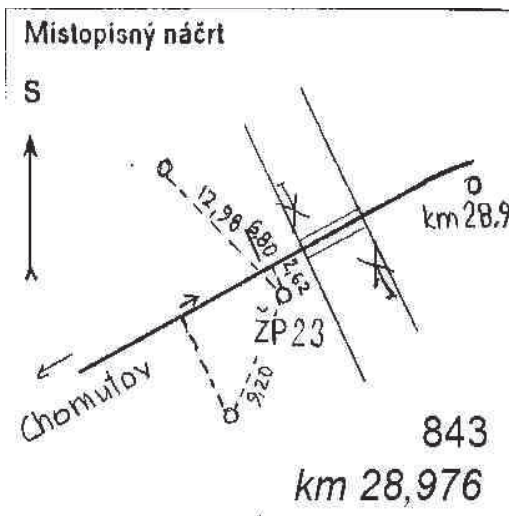
Pracoviště: **SŽG Praha - OCD** - 29.4.2014 11:23:58 - Šíp

**Traťový úsek:** **0101** Praha-Bubny (mimo) - Chomutov-záp.zhlaví (mimo)  
**Definiční úsek:** **16** Popis DU  
**Číslo bodu:** **843** km: **28,976** Katastrální území: Kročehlavy

**Souřadnice JTSK**  
**Y =** 764835,84  
**X =** 1035478,335  
**Nadm. výška** 412,723

**Souřadnice ETRS89**  
**Latitude**  
**Longitude**  
**ElHigh**

**Výškový systém:** Bpv  
**Typ určení výšky:** N  
**Typ určení bodu:** MNČ  
**Třída přesnosti:** 2  
**Splnění TKP:** ANO

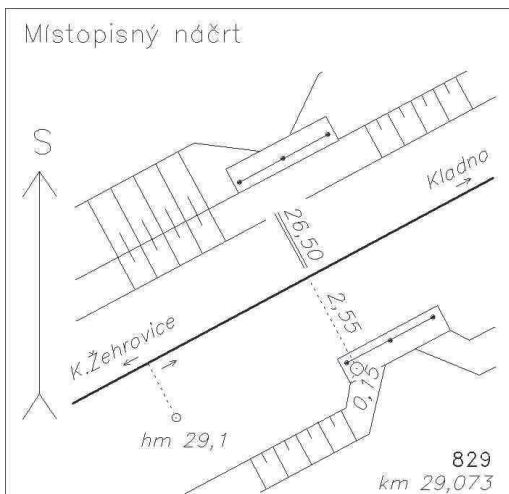
**Druh stabilizace:** kámen s křížkem**Poznámka:****Vyhotovil:** SŽG Praha, prac.Praha**Platnost (od-do):** 4.4.2014 -**Transformační klíč:****Původ bodu:** G90272C29074**Technická zpráva:** TZZBP0101KM028-072.pdf

**Traťový úsek:** **0101** Praha-Bubny (mimo) - Chomutov-záp.zhlaví (mimo)  
**Definiční úsek:** **16** Popis DU  
**Číslo bodu:** **829** km: **29,073** Katastrální území: Kročehlavy

**Souřadnice JTSK**  
**Y =** 764921,107  
**X =** 1035528,038  
**Nadm. výška** 412,696

**Souřadnice ETRS89**  
**Latitude**  
**Longitude**  
**ElHigh**

**Výškový systém:** Bpv  
**Typ určení výšky:** N  
**Typ určení bodu:** MNČ  
**Třída přesnosti:** 2  
**Splnění TKP:** ANO

**Druh stabilizace:** měřický hřeb v parapetu propustku**Poznámka:****Vyhotovil:** SŽG Praha, prac.Praha**Platnost (od-do):** 4.4.2014 -**Transformační klíč:****Původ bodu:** G90272C29074**Technická zpráva:** TZZBP0101KM028-072.pdf

## GEODETICKÉ ÚDAJE

Výpis z databáze Železničního bodového pole

Databáze: **BODOVE\_POLE.mdb** — Umístěná v: w:\2-BodovePole\PolohoveBP\

!!! NEŘÍZENÁ KOPIE !!!

Pracoviště: **SŽG Praha - OCD** - 29.4.2014 11:23:58 - Šíp

**Traťový úsek:** **0101** Praha-Bubny (mimo) - Chomutov-záp.zhlaví (mimo)  
**Definiční úsek:** **16** Popis DU  
**Číslo bodu:** **844** km: **29,224** Katastrální území: Kročehlavy

**Souřadnice JTSK**  
**Y =** 765071,688  
**X =** 1035562,279  
**Nadm. výška** 412,924

**Souřadnice ETRS89**

Latitude

Longitude

ElHigh

**Výškový systém:** Bpv

**Typ určení výšky:** N

**Typ určení bodu:** MNČ

**Třída přesnosti:** 2

**Splnění TKP:** ANO

**Druh stabilizace:** kámen s hřebem

**Poznámka:**

**Vyhotovil:** SŽG Praha, prac.Praha

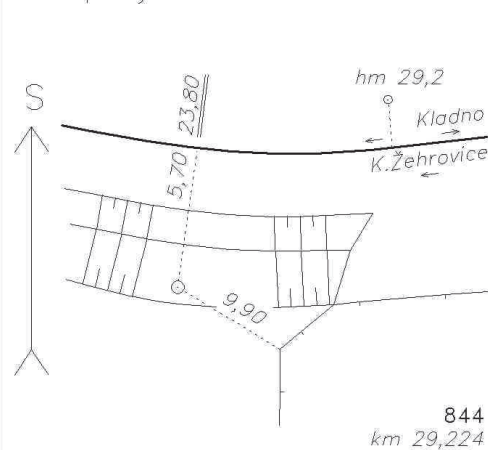
**Platnost (od-do):** 4.4.2014 -

**Transformační klíč:**

**Původ bodu:** G90272C29074

**Technická zpráva:** TZZBP0101KM028-072.pdf

Místopisný náčrt



**Traťový úsek:** **0101** Praha-Bubny (mimo) - Chomutov-záp.zhlaví (mimo)  
**Definiční úsek:** **16** Popis DU  
**Číslo bodu:** **845** km: **29,374** Katastrální území: Kročehlavy

**Souřadnice JTSK**  
**Y =** 765218,311  
**X =** 1035531,632  
**Nadm. výška** 412,605

**Souřadnice ETRS89**

Latitude

Longitude

ElHigh

**Výškový systém:** Bpv

**Typ určení výšky:** N

**Typ určení bodu:** MNČ

**Třída přesnosti:** 2

**Splnění TKP:** ANO

**Druh stabilizace:** kámen s hřebem

**Poznámka:**

**Vyhotovil:** SŽG Praha, prac.Praha

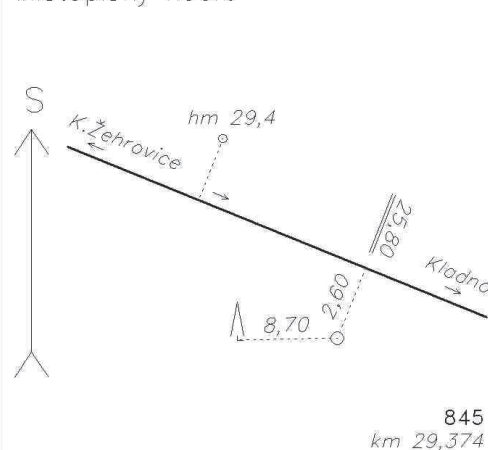
**Platnost (od-do):** 4.4.2014 -

**Transformační klíč:**

**Původ bodu:** G90272C29074

**Technická zpráva:** TZZBP0101KM028-072.pdf

Místopisný náčrt





## GEODETICKÉ ÚDAJE

Výpis z databáze Železničního bodového pole

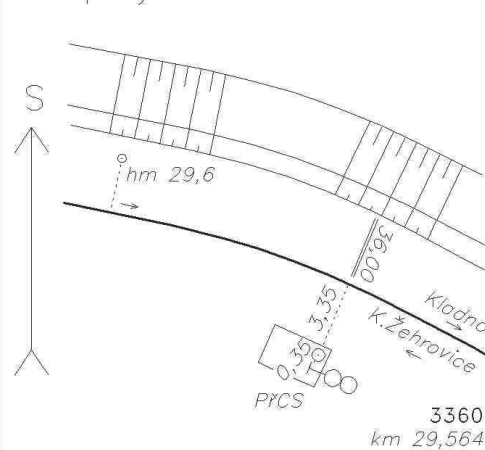
Databáze: **BODOVE\_POLE.mdb** — Umístěná v: w:\2-BodovePole\PolohoveBP\Pracoviště: **SŽG Praha - OCD** - 29.4.2014 11:23:58 - Šíp

!!! NEŘÍZENÁ KOPIE !!!

Traťový úsek: **0101** Praha-Bubny (mimo) - Chomutov-záp.zhlaví (mimo)  
 Definiční úsek: **16** Popis DU  
 Číslo bodu: **3360** km: **29,564** Katastrální území: Kročehlavy

<b>Souřadnice</b>	<b>JTSK</b>
Y =	765394,16
X =	1035461,943
Nadm. výška	412,458
<b>Souřadnice</b>	<b>ETRS89</b>
Latitude	50° 07' 35,68838" N
Longitude	14° 05' 38,18548" E
ElHigh	457,752
Výškový systém	Bpv
Typ určení výšky:	N
Typ určení bodu:	GNSS
Třída přesnosti:	1
Splnění TKP:	ANO

Místopisný náčrt

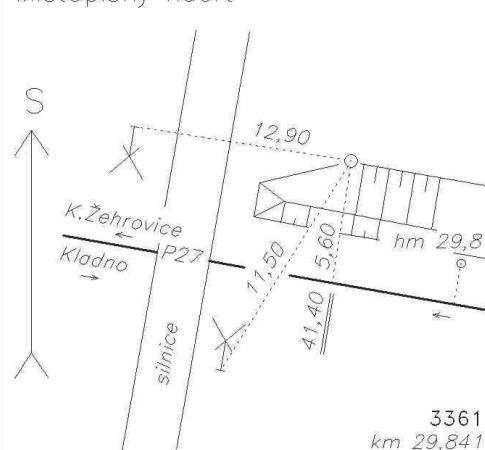


Druh stabilizace: měřický hřeb v návěsti PřCS  
 Poznámka: ETRF 2000  
 Vyhotovil: SŽG Praha, prac.Praha  
 Platnost (od-do): 4.4.2014 -  
 Transformační klíč: TRK20101025032  
 Původ bodu: G90272C29074  
 Technická zpráva: TZZBP0101KM028-072.pdf

Traťový úsek: **0101** Praha-Bubny (mimo) - Chomutov-záp.zhlaví (mimo)  
 Definiční úsek: **16** Popis DU  
 Číslo bodu: **3361** km: **29,841** Katastrální území: Kročehlavy

<b>Souřadnice</b>	<b>JTSK</b>
Y =	765662,305
X =	1035381,964
Nadm. výška	412,199
<b>Souřadnice</b>	<b>ETRS89</b>
Latitude	50° 07' 37,03034" N
Longitude	14° 05' 24,25222" E
ElHigh	457,505
Výškový systém	Bpv
Typ určení výšky:	N
Typ určení bodu:	GNSS
Třída přesnosti:	1
Splnění TKP:	ANO

Místopisný náčrt



Druh stabilizace: kámen s hřebem  
 Poznámka: ETRF 2000  
 Vyhotovil: SŽG Praha, prac.Praha  
 Platnost (od-do): 4.4.2014 -  
 Transformační klíč: TRK20101025032  
 Původ bodu: G90272C29074  
 Technická zpráva: TZZBP0101KM028-072.pdf

# GEODETICKÉ ÚDAJE

Výpis z databáze Železničního bodového pole

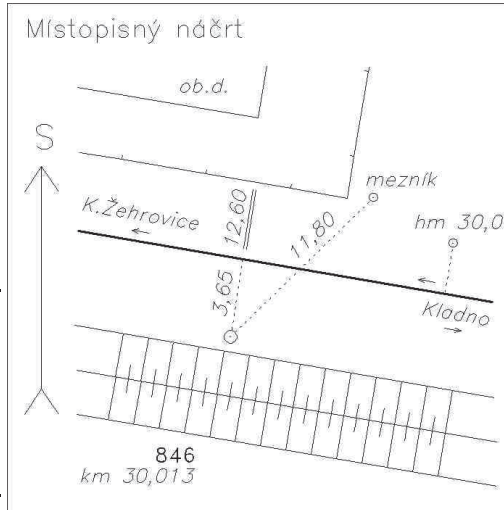
Databáze: **BODOVE\_POLE.mdb** — Umístěná v: w:\2-BodovePole\PolohoveBP\

Pracoviště: **SŽG Praha - OCD** - 29.4.2014 11:23:58 - Šíp

!!! NEŘÍZENÁ KOPIE !!!

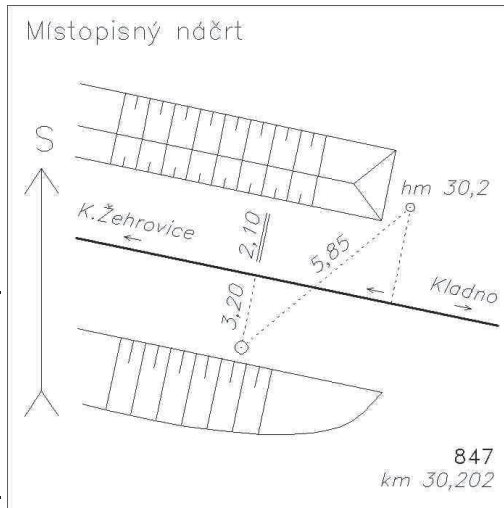
Traťový úsek: **0101** Praha-Bubny (mimo) - Chomutov-záp.zhlaví (mimo)  
Definiční úsek: **16** Popis DU  
Číslo bodu: **846** km: **30,013** Katastrální území: Rozdělův

**Souřadnice JTSK**  
Y = 765831,865  
X = 1035363,855  
Nadm. výška 411,215  
**Souřadnice ETRS89**  
Latitude  
Longitude  
EIHigh  
Výškový systém: Bpv  
Typ určení výšky: N  
Typ určení bodu: MNČ  
Třída přesnosti: 2  
Splnění TKP: ANO  
Druh stabilizace: kámen s hřebem  
Poznámka:  
Vyhotovil: SŽG Praha, prac.Praha  
Platnost (od-do): 4.4.2014 -  
Transformační klíč:  
Původ bodu: G90272C29074  
Technická zpráva: TZZBP0101KM028-072.pdf



Traťový úsek: **0101** Praha-Bubny (mimo) - Chomutov-záp.zhlaví (mimo)  
Definiční úsek: **16** Popis DU  
Číslo bodu: **847** km: **30,202** Katastrální území: Rozdělův

**Souřadnice JTSK**  
Y = 766016,869  
X = 1035321,531  
Nadm. výška 410,995  
**Souřadnice ETRS89**  
Latitude  
Longitude  
EIHigh  
Výškový systém: Bpv  
Typ určení výšky: N  
Typ určení bodu: MNČ  
Třída přesnosti: 2  
Splnění TKP: ANO  
Druh stabilizace: kámen s hřebem  
Poznámka:  
Vyhotovil: SŽG Praha, prac.Praha  
Platnost (od-do): 4.4.2014 -  
Transformační klíč:  
Původ bodu: G90272C29074  
Technická zpráva: TZZBP0101KM028-072.pdf





## GEODETICKÉ ÚDAJE

Výpis z databáze Železničního bodového pole

Databáze: **BODOVE\_POLE.mdb** — Umístěná v: w:\2-BodovePole\PolohoveBP\

!!! NEŘÍZENÁ KOPIE !!!

Pracoviště: **SŽG Praha - OCD** - 29.4.2014 11:23:59 - Šíp

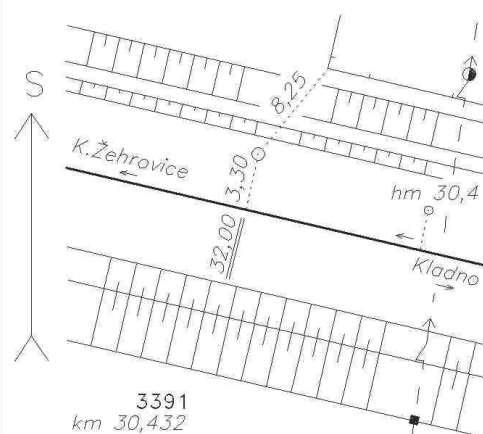
Traťový úsek: **0101** Praha-Bubny (mimo) - Chomutov-záp.zhlaví (mimo)  
 Definiční úsek: **16** Popis DU  
 Číslo bodu: **3391** km: **30,432** Katastrální území: Rozdělov

**Souřadnice JTSK**  
 Y = 766237,139  
 X = 1035260,143  
 Nadm. výška 410,397  
**Souřadnice ETRS89**  
 Latitude 50° 07' 38,31503" N  
 Longitude 14° 04' 54,73411" E  
 ElHigh 455,704

Výškový systém: Bpv  
 Typ určení výšky: N  
 Typ určení bodu: GNSS  
 Třída přesnosti: 1  
 Splnění TKP: ANO

Druh stabilizace: kámen s hřebem  
 Poznámka: ETRF 2000  
 Vyhotožil: SŽG Praha, prac.Praha  
 Platnost (od-do): 4.4.2014 -  
 Transformační klíč: TRK20101025032  
 Původ bodu: G90272C29074  
 Technická zpráva: TZZBP0101KM028-072.pdf

Místopisný náčrt



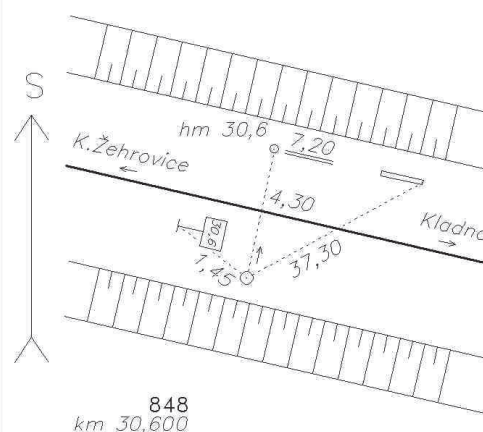
Traťový úsek: **0101** Praha-Bubny (mimo) - Chomutov-záp.zhlaví (mimo)  
 Definiční úsek: **16** Popis DU  
 Číslo bodu: **848** km: **30,6** Katastrální území: Rozdělov

**Souřadnice JTSK**  
 Y = 766403,444  
 X = 1035226,717  
 Nadm. výška 410,018  
**Souřadnice ETRS89**  
 Latitude  
 Longitude  
 ElHigh

Výškový systém: Bpv  
 Typ určení výšky: N  
 Typ určení bodu: MNČ  
 Třída přesnosti: 2  
 Splnění TKP: ANO

Druh stabilizace: kámen s hřebem  
 Poznámka:  
 Vyhotožil: SŽG Praha, prac.Praha  
 Platnost (od-do): 4.4.2014 -  
 Transformační klíč:  
 Původ bodu: G90272C29074  
 Technická zpráva: TZZBP0101KM028-072.pdf

Místopisný náčrt



## GEODETICKÉ ÚDAJE

Výpis z databáze Železničního bodového pole

Databáze: **BODOVE\_POLE.mdb** — Umístěná v: w:\2-BodovePole\PolohoveBP\Pracoviště: **SŽG Praha - OCD** - 29.4.2014 11:23:59 - Šíp

!!! NEŘÍZENÁ KOPIE !!!

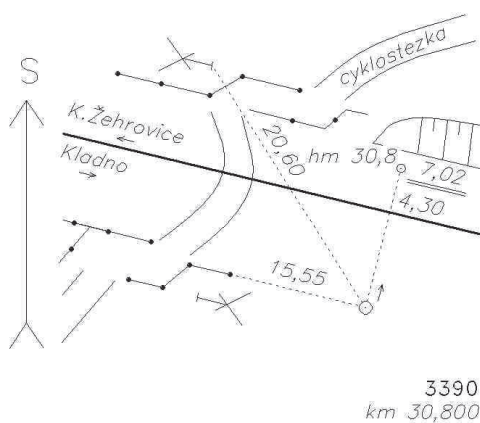
Traťový úsek: **0101** Praha-Bubny (mimo) - Chomutov-záp.zhlaví (mimo)  
 Definiční úsek: **16** Popis DU  
 Číslo bodu: **3390** km: **30,8** Katastrální území: Rozdělov

**Souřadnice JTSK**  
 Y = 766599,168  
 X = 1035178,087  
 Nadm. výška 409,995  
**Souřadnice ETRS89**  
 Latitude 50° 07' 39,29396" N  
 Longitude 14° 04' 36,10563" E  
 ElHigh 455,324

Výškový systém: Bpv  
 Typ určení výšky: N  
 Typ určení bodu: GNSS  
 Třída přesnosti: 1  
 Splnění TKP: ANO

Druh stabilizace: kámen s křížkem  
 Poznámka: ETRF 2000  
 Vyhotovil: SŽG Praha, prac.Praha  
 Platnost (od-do): 4.4.2014 -  
 Transformační klíč: TRK20101025032  
 Původ bodu: G90272C29074  
 Technická zpráva: TZZBP0101KM028-072.pdf

Místopisný náčrt



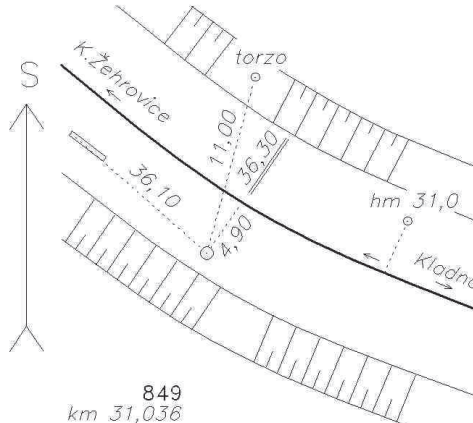
Traťový úsek: **0101** Praha-Bubny (mimo) - Chomutov-záp.zhlaví (mimo)  
 Definiční úsek: **16** Popis DU  
 Číslo bodu: **849** km: **31,036** Katastrální území: Rozdělov

**Souřadnice JTSK**  
 Y = 766827,254  
 X = 1035116,479  
 Nadm. výška 409,484  
**Souřadnice ETRS89**  
 Latitude  
 Longitude  
 ElHigh

Výškový systém: Bpv  
 Typ určení výšky: N  
 Typ určení bodu: MNČ  
 Třída přesnosti: 2  
 Splnění TKP: ANO

Druh stabilizace: kámen s hřebem  
 Poznámka:  
 Vyhotovil: SŽG Praha, prac.Praha  
 Platnost (od-do): 4.4.2014 -  
 Transformační klíč:  
 Původ bodu: G90272C29074  
 Technická zpráva: TZZBP0101KM028-072.pdf

Místopisný náčrt





# GEODETICKÉ ÚDAJE

Výpis z databáze Železničního bodového pole

Databáze: **BODOVE\_POLE.mdb** — Umístěná v: w:\2-BodovePole\PolohoveBP\

Pracoviště: **SŽG Praha - OCD** - 29.4.2014 11:23:59 - Šíp

!!! NEŘÍZENÁ KOPIE !!!

**Traťový úsek:** **0101** Praha-Bubny (mimo) - Chomutov-záp.zhlaví (mimo)  
**Definiční úsek:** **16** Popis DU  
**Číslo bodu:** **850** km: **31,255** Katastrální území: Rozdělov

**Souřadnice JTSK**  
**Y =** 767013,228  
**X =** 1035014,94  
**Nadm. výška** 409,27

**Souřadnice ETRS89**  
**Latitude**  
**Longitude**  
**ElHigh**

**Výškový systém:** Bpv  
**Typ určení výšky:** N  
**Typ určení bodu:** MNČ  
**Třída přesnosti:** 2  
**Splnění TKP:** ANO

**Druh stabilizace:** kámen s hřebem

**Poznámka:**

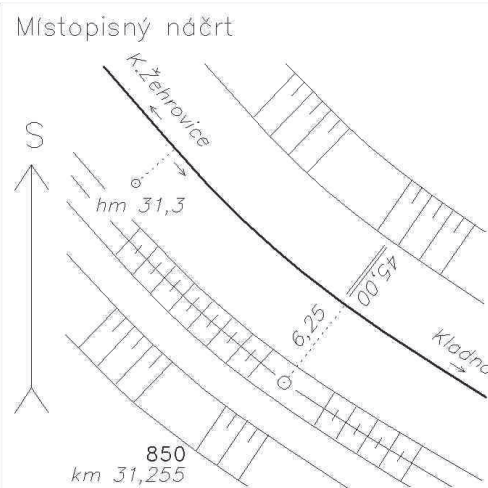
**Vyhotovil:** SŽG Praha, prac.Praha

**Platnost (od-do):** 4.4.2014 -

**Transformační klíč:**

**Původ bodu:** G90272C29074

**Technická zpráva:** TZZBP0101KM028-072.pdf



**Traťový úsek:** **0101** Praha-Bubny (mimo) - Chomutov-záp.zhlaví (mimo)  
**Definiční úsek:** **16** Popis DU  
**Číslo bodu:** **851** km: **31,429** Katastrální území: Rozdělov

**Souřadnice JTSK**  
**Y =** 767124,812  
**X =** 1034880,692  
**Nadm. výška** 408,684

**Souřadnice ETRS89**  
**Latitude**  
**Longitude**  
**ElHigh**

**Výškový systém:** Bpv  
**Typ určení výšky:** N  
**Typ určení bodu:** MNČ  
**Třída přesnosti:** 2  
**Splnění TKP:** ANO

**Druh stabilizace:** kámen s hřebem

**Poznámka:**

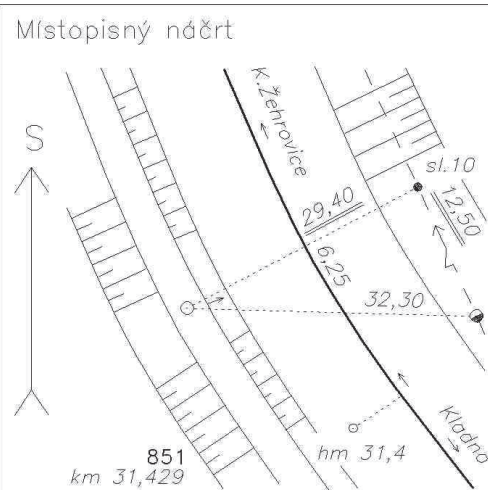
**Vyhotovil:** SŽG Praha, prac.Praha

**Platnost (od-do):** 4.4.2014 -

**Transformační klíč:**

**Původ bodu:** G90272C29074

**Technická zpráva:** TZZBP0101KM028-072.pdf



## GEODETICKÉ ÚDAJE

Výpis z databáze Železničního bodového pole

Databáze: **BODOVE\_POLE.mdb** — Umístěná v: w:\2-BodovePole\PolohoveBP\Pracoviště: **SŽG Praha - OCD** - 29.4.2014 11:23:59 - Šíp

!!! NEŘÍZENÁ KOPIE !!!

Traťový úsek: **0101** Praha-Bubny (mimo) - Chomutov-záp.zhlaví (mimo)Definiční úsek: **16** Popis DUČíslo bodu: **852** km: **31,575** Katastrální území: Rozdělov

<b>Souřadnice</b>	<b>JTSK</b>
Y =	767181,238
X =	1034741,533
Nadm. výška	407,549
<b>Souřadnice</b>	<b>ETRS89</b>
Latitude	
Longitude	
ElHigh	
Výškový systém	Bpv
Typ určení výšky:	N
Typ určení bodu:	MNČ
Třída přesnosti:	2
Splnění TKP:	ANO

Druh stabilizace: kámen s hřebem

Poznámka:

Vyhotožil: SŽG Praha, prac.Praha

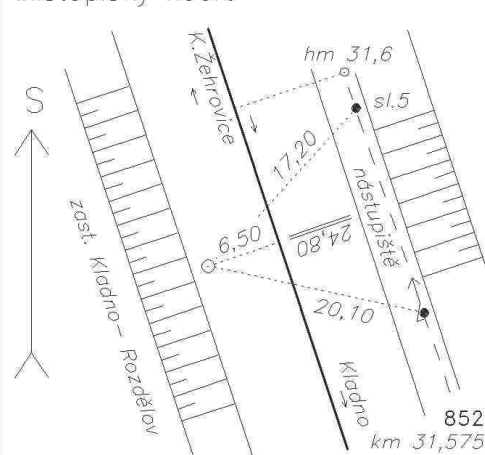
Platnost (od-do): 4.4.2014 -

Transformační klíč:

Původ bodu: G90272C29074

Technická zpráva: TZZBP0101KM028-072.pdf

Místopisný náčrt

Traťový úsek: **0101** Praha-Bubny (mimo) - Chomutov-záp.zhlaví (mimo)Definiční úsek: **16** Popis DUČíslo bodu: **3400** km: **31,731** Katastrální území: Rozdělov

<b>Souřadnice</b>	<b>JTSK</b>
Y =	767223,451
X =	1034590,639
Nadm. výška	407,168
<b>Souřadnice</b>	<b>ETRS89</b>
Latitude	50° 07' 55,27039" N
Longitude	14° 04' 00,81569" E
ElHigh	452,499
Výškový systém	Bpv
Typ určení výšky:	N
Typ určení bodu:	GNSS
Třída přesnosti:	1
Splnění TKP:	ANO

Druh stabilizace: kámen s křížkem

Poznámka: ETRF 2000

Vyhotožil: SŽG Praha, prac.Praha


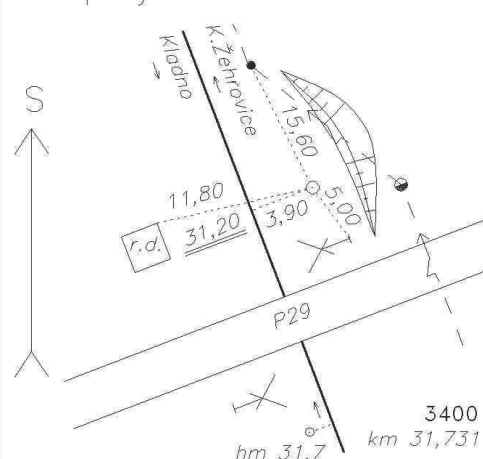
Platnost (od-do): 4.4.2014 -

Transformační klíč: TRK20101025032

Původ bodu: G90272C29074

Technická zpráva: TZZBP0101KM028-072.pdf

Místopisný náčrt





## GEODETICKÉ ÚDAJE

Výpis z databáze Železničního bodového pole

Databáze: **BODOVE\_POLE.mdb** — Umístěná v: w:\2-BodovePole\PolohoveBP\Pracoviště: **SŽG Praha - OCD** - 29.4.2014 11:23:59 - Šíp

!!! NEŘÍZENÁ KOPIE !!!

Traťový úsek: **0101** Praha-Bubny (mimo) - Chomutov-záp.zhlaví (mimo)  
 Definiční úsek: **16** Popis DU  
 Číslo bodu: **853** km: **31,915** Katastrální území: Rozdělov

**Souřadnice JTSK**  
 Y = 767322,783  
 X = 1034437,498  
 Nadm. výška 406,435

**Souřadnice ETRS89**

Latitude  
 Longitude  
 ElHigh

Výškový systém: Bpv

Typ určení výšky: N

Typ určení bodu: MNČ

Třída přesnosti: 2

Splnění TKP: ANO

Druh stabilizace: kámen s hřebem

Poznámka:

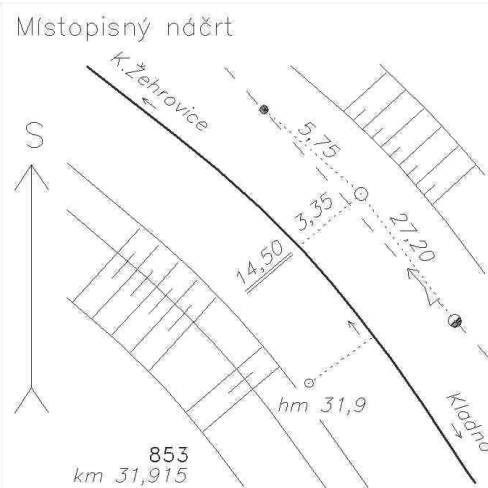
Vyhotovil: SŽG Praha, prac.Praha

Platnost (od-do): 4.4.2014 -

Transformační klíč:

Původ bodu: G90272C29074

Technická zpráva: TZZBP0101KM028-072.pdf



Traťový úsek: **0101** Praha-Bubny (mimo) - Chomutov-záp.zhlaví (mimo)  
 Definiční úsek: **16** Popis DU  
 Číslo bodu: **854** km: **32,073** Katastrální území: Rozdělov

**Souřadnice JTSK**  
 Y = 767450,252  
 X = 1034342,067  
 Nadm. výška 405,88

**Souřadnice ETRS89**

Latitude  
 Longitude  
 ElHigh

Výškový systém: Bpv

Typ určení výšky: N

Typ určení bodu: MNČ

Třída přesnosti: 2

Splnění TKP: ANO

Druh stabilizace: kámen s hřebem

Poznámka:

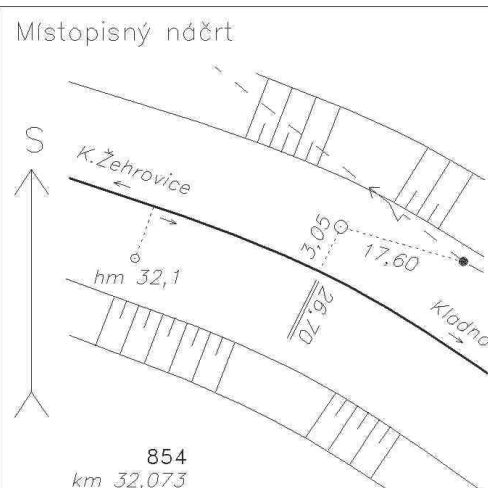
Vyhotovil: SŽG Praha, prac.Praha

Platnost (od-do): 4.4.2014 -

Transformační klíč:

Původ bodu: G90272C29074

Technická zpráva: TZZBP0101KM028-072.pdf



## GEODETICKÉ ÚDAJE

Výpis z databáze Železničního bodového pole

Databáze: **BODOVE\_POLE.mdb** — Umístěná v: w:\2-BodovePole\PolohoveBP\

!!! NEŘÍZENÁ KOPIE !!!

Pracoviště: **SŽG Praha - OCD** - 29.4.2014 11:23:59 - Šíp

Traťový úsek: **0101** Praha-Bubny (mimo) - Chomutov-záp.zhlaví (mimo)  
 Definiční úsek: **16** Popis DU  
 Číslo bodu: **855** km: **32,236** Katastrální území: Rozdělov

**Souřadnice JTSK**  
 Y = 767610,464  
 X = 1034292,823  
 Nadm. výška 405,43

**Souřadnice ETRS89**

Latitude  
 Longitude  
 ElHigh

Výškový systém: Bpv  
 Typ určení výšky: N  
 Typ určení bodu: MNČ  
 Třída přesnosti: 2  
 Splnění TKP: ANO

Druh stabilizace: kámen s hřebem

Poznámka:

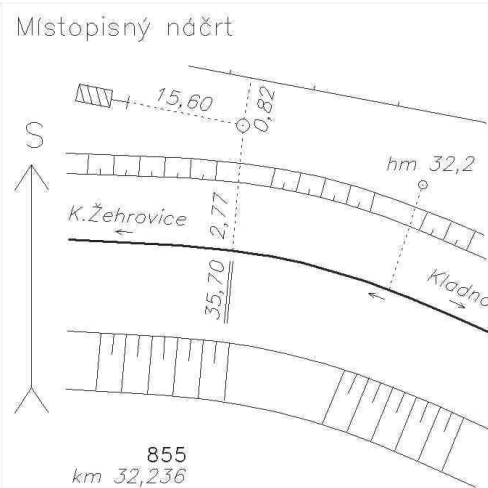
Vyhotovil: SŽG Praha, prac.Praha

Platnost (od-do): 4.4.2014 -

Transformační klíč:

Původ bodu: G90272C29074

Technická zpráva: TZZBP0101KM028-072.pdf



Traťový úsek: **0101** Praha-Bubny (mimo) - Chomutov-záp.zhlaví (mimo)  
 Definiční úsek: **16** Popis DU  
 Číslo bodu: **856** km: **32,429** Katastrální území: Rozdělov

**Souřadnice JTSK**  
 Y = 767784,558  
 X = 1034297,79  
 Nadm. výška 405,287

**Souřadnice ETRS89**

Latitude  
 Longitude  
 ElHigh

Výškový systém: Bpv  
 Typ určení výšky: N  
 Typ určení bodu: MNČ  
 Třída přesnosti: 2  
 Splnění TKP: ANO

Druh stabilizace: kámen s hřebem

Poznámka:

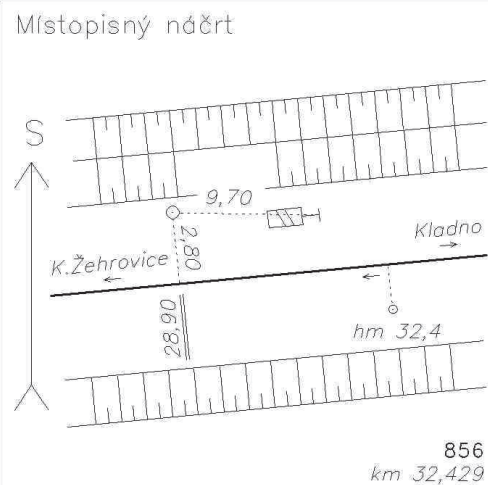
Vyhotovil: SŽG Praha, prac.Praha

Platnost (od-do): 4.4.2014 -

Transformační klíč:

Původ bodu: G90272C29074

Technická zpráva: TZZBP0101KM028-072.pdf





# GEODETICKÉ ÚDAJE

Výpis z databáze Železničního bodového pole

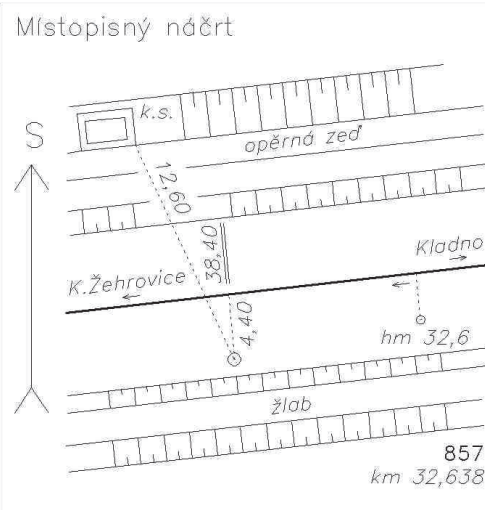
Databáze: **BODOVE\_POLE.mdb** — Umístěná v: w:\2-BodovePole\PolohoveBP\

Pracoviště: **SŽG Praha - OCD** - 29.4.2014 11:23:59 - Šíp

!!! NEŘÍZENÁ KOPIE !!!

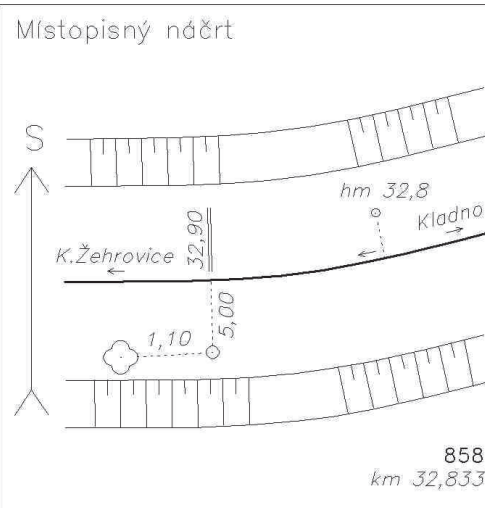
Traťový úsek: **0101** Praha-Bubny (mimo) - Chomutov-záp.zhlaví (mimo)  
Definiční úsek: **16** Popis DU  
Číslo bodu: **857** km: **32,638** Katastrální území: Rozdělov

**Souřadnice JTSK**  
Y = 768022,23  
X = 1034331,211  
Nadm. výška 405,419  
**Souřadnice ETRS89**  
Latitude  
Longitude  
ElHigh  
Výškový systém: Bpv  
Typ určení výšky: N  
Typ určení bodu: MNČ  
Třída přesnosti: 2  
Splnění TKP: ANO  
Druh stabilizace: kámen s hřebem  
Poznámka:  
Vyhotožil: SŽG Praha, prac.Praha  
Platnost (od-do): 4.4.2014 -  
Transformační klíč:  
Původ bodu: G90272C29074  
Technická zpráva: TZZBP0101KM028-072.pdf



Traťový úsek: **0101** Praha-Bubny (mimo) - Chomutov-záp.zhlaví (mimo)  
Definiční úsek: **16** Popis DU  
Číslo bodu: **858** km: **32,833** Katastrální území: Rozdělov

**Souřadnice JTSK**  
Y = 768188,242  
X = 1034349,26  
Nadm. výška 405,253  
**Souřadnice ETRS89**  
Latitude  
Longitude  
ElHigh  
Výškový systém: Bpv  
Typ určení výšky: N  
Typ určení bodu: MNČ  
Třída přesnosti: 2  
Splnění TKP: ANO  
Druh stabilizace: kámen s hřebem  
Poznámka:  
Vyhotožil: SŽG Praha, prac.Praha  
Platnost (od-do): 4.4.2014 -  
Transformační klíč:  
Původ bodu: G90272C29074  
Technická zpráva: TZZBP0101KM028-072.pdf



## GEODETICKÉ ÚDAJE

Výpis z databáze Železničního bodového pole

Databáze: **BODOVE\_POLE.mdb** — Umístěná v: w:\2-BodovePole\PolohoveBP\

!!! NEŘÍZENÁ KOPIE !!!

Pracoviště: **SŽG Praha - OCD** - 29.4.2014 11:23:59 - Šíp

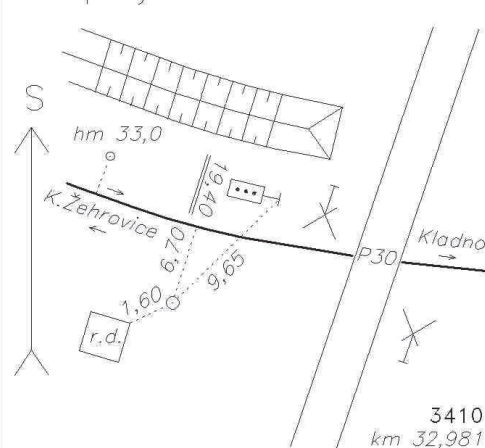
**Traťový úsek:** **0101** Praha-Bubny (mimo) - Chomutov-záp.zhlaví (mimo)  
**Definiční úsek:** **16** Popis DU  
**Číslo bodu:** **3410** km: **32,981** Katastrální území: Kamenné Žehrovice

**Souřadnice JTSK**  
**Y =** 768347,396  
**X =** 1034329,953  
**Nadm. výška** 405,031  
**Souřadnice ETRS89**  
**Latitude** 50° 07' 58,48953" N  
**Longitude** 14° 03' 02,93283" E  
**ElHigh** 450,41

**Výškový systém:** Bpv  
**Typ určení výšky:** N  
**Typ určení bodu:** GNSS  
**Třída přesnosti:** 1  
**Splnění TKP:** ANO

**Druh stabilizace:** kámen s křížkem  
**Poznámka:** ETRF 2000  
**Vyhotovil:** SŽG Praha, prac.Praha  
**Platnost (od-do):** 4.4.2014 -  
**Transformační klíč:** TRK20101032050  
**Původ bodu:** G90272C29074  
**Technická zpráva:** TZZBP0101KM028-072.pdf

Místopisný náčrt



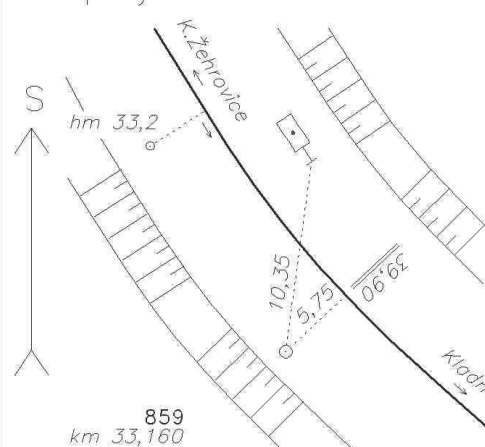
**Traťový úsek:** **0101** Praha-Bubny (mimo) - Chomutov-záp.zhlaví (mimo)  
**Definiční úsek:** **16** Popis DU  
**Číslo bodu:** **859** km: **33,16** Katastrální území: Kamenné Žehrovice

**Souřadnice JTSK**  
**Y =** 768501,057  
**X =** 1034228,443  
**Nadm. výška** 404,891  
**Souřadnice ETRS89**  
**Latitude**  
**Longitude**  
**ElHigh**

**Výškový systém:** Bpv  
**Typ určení výšky:** N  
**Typ určení bodu:** MNČ  
**Třída přesnosti:** 2  
**Splnění TKP:** ANO

**Druh stabilizace:** kámen s hřebem  
**Poznámka:**  
**Vyhotovil:** SŽG Praha, prac.Praha  
**Platnost (od-do):** 4.4.2014 -  
**Transformační klíč:**  
**Původ bodu:** G90272C29074  
**Technická zpráva:** TZZBP0101KM028-072.pdf

Místopisný náčrt



## GEODETICKÉ ÚDAJE

Výpis z databáze Železničního bodového pole

Databáze: **BODOVE\_POLE.mdb** — Umístěná v: w:\2-BodovePole\PolohoveBP\

!!! NEŘÍZENÁ KOPIE !!!

Pracoviště: **SŽG Praha - OCD** - 29.4.2014 11:23:59 - Šíp

Traťový úsek: **0101** Praha-Bubny (mimo) - Chomutov-záp.zhlaví (mimo)  
 Definiční úsek: **16** Popis DU  
 Číslo bodu: **860** km: **33,31** Katastrální území: Kamenné Žehrovice

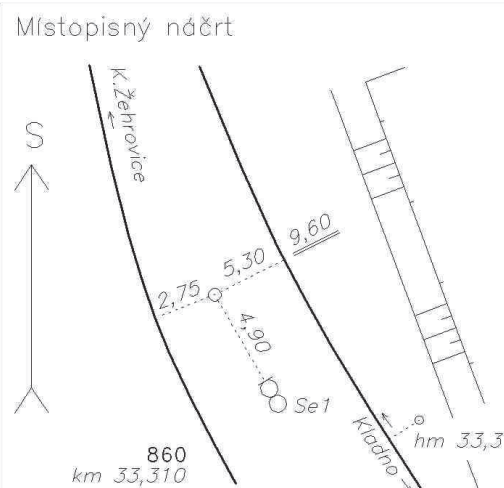
**Souřadnice JTSK**  
 Y = 768581,557  
 X = 1034099,928  
 Nadm. výška 404,949  
**Souřadnice ETRS89**  
 Latitude  
 Longitude  
 ElHigh

---

Výškový systém: Bpv  
 Typ určení výšky: N  
 Typ určení bodu: MNČ  
 Třída přesnosti: 2  
 Splnění TKP: ANO

---

Druh stabilizace: kámen s hřebem  
 Poznámka:  
 Vyhotožil: SŽG Praha, prac.Praha  
 Platnost (od-do): 4.4.2014 -  
 Transformační klíč:  
 Původ bodu: G90272C29074  
 Technická zpráva: TZZBP0101KM028-072.pdf



Traťový úsek: **0101** Praha-Bubny (mimo) - Chomutov-záp.zhlaví (mimo)  
 Definiční úsek: **11** Popis DU  
 Číslo bodu: **861** km: **33,502** Katastrální území: Kamenné Žehrovice

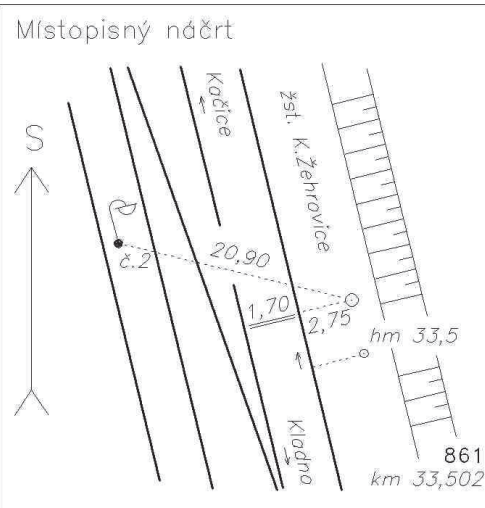
**Souřadnice JTSK**  
 Y = 768621,884  
 X = 1033910,84  
 Nadm. výška 404,91  
**Souřadnice ETRS89**  
 Latitude  
 Longitude  
 ElHigh

---

Výškový systém: Bpv  
 Typ určení výšky: N  
 Typ určení bodu: MNČ  
 Třída přesnosti: 2  
 Splnění TKP: ANO

---

Druh stabilizace: kámen s hřebem  
 Poznámka:  
 Vyhotožil: SŽG Praha, prac.Praha  
 Platnost (od-do): 4.4.2014 -  
 Transformační klíč:  
 Původ bodu: G90272C29074  
 Technická zpráva: TZZBP0101KM028-072.pdf





## GEODETICKÉ ÚDAJE

Výpis z databáze Železničního bodového pole

Databáze: **BODOVE\_POLE.mdb** — Umístěná v: w:\2-BodovePole\PolohoveBP\

!!! NEŘÍZENÁ KOPIE !!!

Pracoviště: **SŽG Praha - OCD** - 29.4.2014 11:23:59 - Šíp

Traťový úsek: **0101** Praha-Bubny (mimo) - Chomutov-záp.zhlaví (mimo)  
 Definiční úsek: **I1** Popis DU  
 Číslo bodu: **862** km: **33,749** Katastrální území: Kamenné Žehrovice

**Souřadnice JTSK**  
 Y = 768691,181  
 X = 1033667,104  
 Nadm. výška 404,498

**Souřadnice ETRS89**

Latitude

Longitude

ElHigh

Výškový systém: Bpv

Typ určení výšky: N

Typ určení bodu: MNČ

Třída přesnosti: 2

Splnění TKP: ANO

Druh stabilizace: kámen s hřebem

Poznámka:

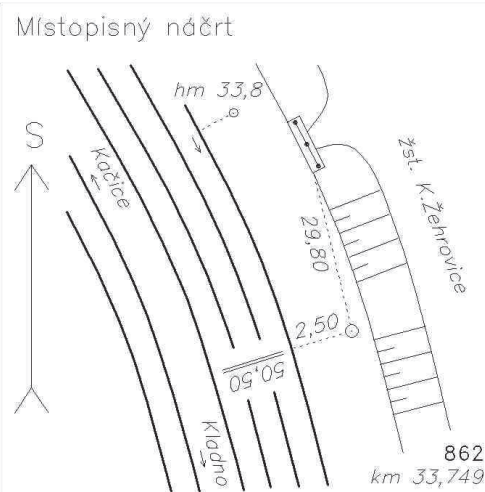
Vyhotovil: SŽG Praha, prac.Praha

Platnost (od-do): 4.4.2014 -

Transformační klíč:

Původ bodu: G90272C29074

Technická zpráva: TZZBP0101KM028-072.pdf



Traťový úsek: **0101** Praha-Bubny (mimo) - Chomutov-záp.zhlaví (mimo)  
 Definiční úsek: **I1** Popis DU  
 Číslo bodu: **863** km: **33,921** Katastrální území: Kamenné Žehrovice

**Souřadnice JTSK**  
 Y = 768791,884  
 X = 1033525,837  
 Nadm. výška 404,177

**Souřadnice ETRS89**

Latitude

Longitude

ElHigh

Výškový systém: Bpv

Typ určení výšky: N

Typ určení bodu: MNČ

Třída přesnosti: 2

Splnění TKP: ANO

Druh stabilizace: kámen s hřebem

Poznámka:

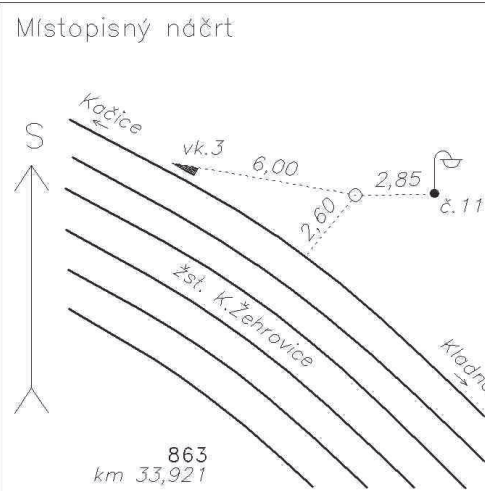
Vyhotovil: SŽG Praha, prac.Praha

Platnost (od-do): 4.4.2014 -

Transformační klíč:

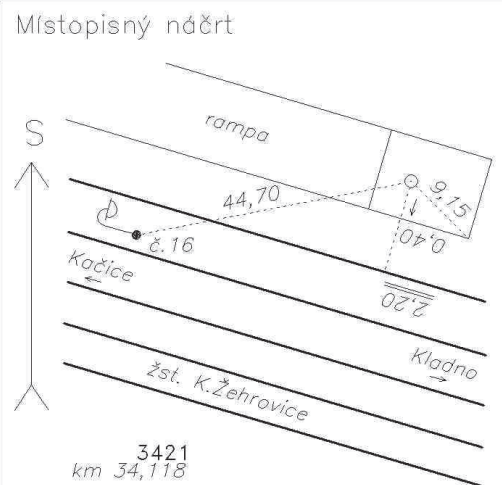
Původ bodu: G90272C29074

Technická zpráva: TZZBP0101KM028-072.pdf

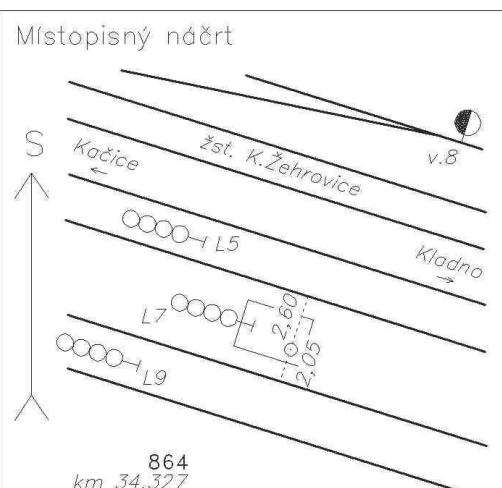


stěná v: w:\2-BodovePole\PolohoveBP\  
- 11:23:59 - Šíp

<b>Souřadnice</b>	<b>JTSK</b>
Y =	768964,286
X =	1033428,128
<i>Nadm. výška</i>	404,405
<b>Souřadnice</b>	<b>ETRS89</b>
<i>Latitude</i>	50° 08' 24,56546" N
<i>Longitude</i>	14° 02' 25,76104" E
<i>ElHigh</i>	449,762
<i>Výškový systém</i>	Bpv
<i>Typ určení výšky:</i>	N
<i>Typ určení bodu:</i>	GNSS
<i>Třída přesnosti:</i>	1
<i>Splnění TKP:</i>	ANO



<b>Souřadnice</b>	<b>JTSK</b>
Y =	769172,034
X =	1033397,747
<i>Nadm. výška</i>	402,994
<b>Souřadnice</b>	<b>ETRS89</b>
<i>Latitude</i>	
<i>Longitude</i>	
<i>ElHigh</i>	
<i>Výškový systém</i>	Bpv
<i>Typ určení výšky:</i>	N
<i>Typ určení bodu:</i>	MNČ
<i>Třída přesnosti:</i>	2
<i>Splnění TKP:</i>	ANO

A photograph of a railway track. In the foreground, a white signal post with a yellow base is visible. The track extends into the distance, flanked by trees. A small building is visible on the right side of the track.



## GEODETICKÉ ÚDAJE

Výpis z databáze Železničního bodového pole

Databáze: **BODOVE\_POLE.mdb** — Umístěná v: w:\2-BodovePole\PolohoveBP\Pracoviště: **SŽG Praha - OCD** - 29.4.2014 11:24:00 - Šíp

!!! NEŘÍZENÁ KOPIE !!!

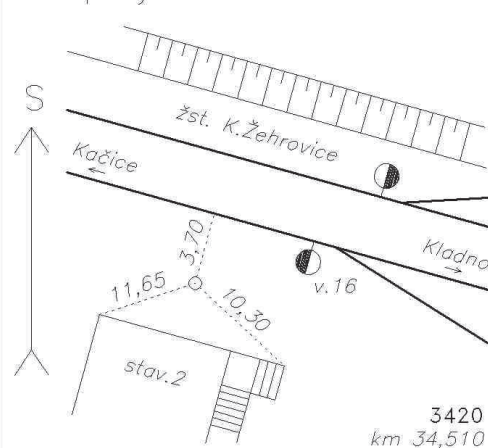
Traťový úsek: **0101** Praha-Bubny (mimo) - Chomutov-záp.zhlaví (mimo)  
 Definiční úsek: **I1** Popis DU  
 Číslo bodu: **3420** km: **34,51** Katastrální území: Kamenné Žehrovice

**Souřadnice JTSK**  
 Y = 769346,53  
 X = 1033342,75  
 Nadm. výška 402,519  
**Souřadnice ETRS89**  
 Latitude 50° 08' 25,55168" N  
 Longitude 14° 02' 06,09527" E  
 ElHigh 447,883

Výškový systém: Bpv  
 Typ určení výšky: N  
 Typ určení bodu: GNSS  
 Třída přesnosti: 1  
 Splnění TKP: ANO

Druh stabilizace: kámen s křížkem  
 Poznámka: ETRF 2000  
 Vyhotožil: SŽG Praha, prac.Praha  
 Platnost (od-do): 4.4.2014 -  
 Transformační klíč: TRK20101032050  
 Původ bodu: G90272C29074  
 Technická zpráva: TZZBP0101KM028-072.pdf

Místopisný náčrt



Traťový úsek: **0101** Praha-Bubny (mimo) - Chomutov-záp.zhlaví (mimo)  
 Definiční úsek: **18** Popis DU  
 Číslo bodu: **865** km: **34,718** Katastrální území: Srby u Tuchlovic

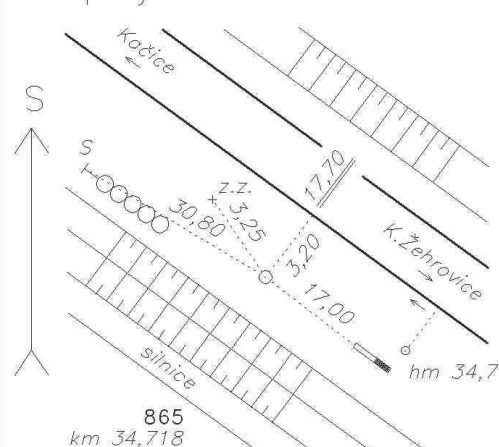
**Souřadnice JTSK**  
 Y = 769534,109  
 X = 1033253,798  
 Nadm. výška 402,357

**Souřadnice ETRS89**

Latitude  
 Longitude  
 ElHigh  
 Výškový systém: Bpv  
 Typ určení výšky: N  
 Typ určení bodu: MNČ  
 Třída přesnosti: 2  
 Splnění TKP: ANO

Druh stabilizace: kámen s hřebem  
 Poznámka:  
 Vyhotožil: SŽG Praha, prac.Praha  
 Platnost (od-do): 4.4.2014 -  
 Transformační klíč:  
 Původ bodu: G90272C29074  
 Technická zpráva: TZZBP0101KM028-072.pdf

Místopisný náčrt





## GEODETICKÉ ÚDAJE

Výpis z databáze Železničního bodového pole

Databáze: **BODOVE\_POLE.mdb** — Umístěná v: w:\2-BodovePole\PolohoveBP\

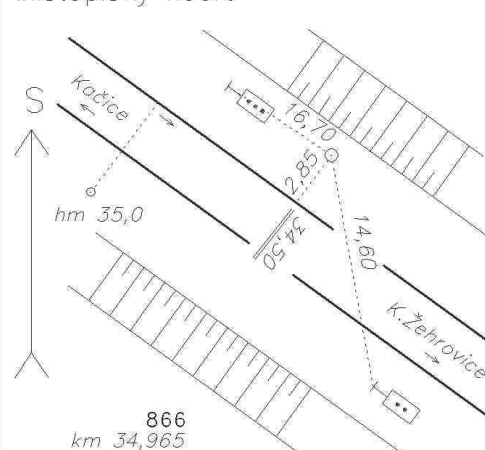
!!! NEŘÍZENÁ KOPIE !!!

Pracoviště: **SŽG Praha - OCD** - 29.4.2014 11:24:00 - Šíp

**Traťový úsek:** **0101** Praha-Bubny (mimo) - Chomutov-záp.zhlaví (mimo)  
**Definiční úsek:** **18** Popis DU  
**Číslo bodu:** **866** km: **34,965** Katastrální území: Srby u Tuchlovic

**Souřadnice JTSK**  
Y = 769719,654  
X = 1033102,545  
Nadm. výška 401,396  
**Souřadnice ETRS89**  
Latitude  
Longitude  
ElHigh  
Výškový systém: Bpv  
Typ určení výšky: N  
Typ určení bodu: MNČ  
Třída přesnosti: 2  
Splnění TKP: ANO  
Druh stabilizace: kámen s hřebem  
Poznámka:  
Vyhotožil: SŽG Praha, prac.Praha  
Platnost (od-do): 4.4.2014 -  
Transformační klíč:  
Původ bodu: G90272C29074  
Technická zpráva: TZZBP0101KM028-072.pdf

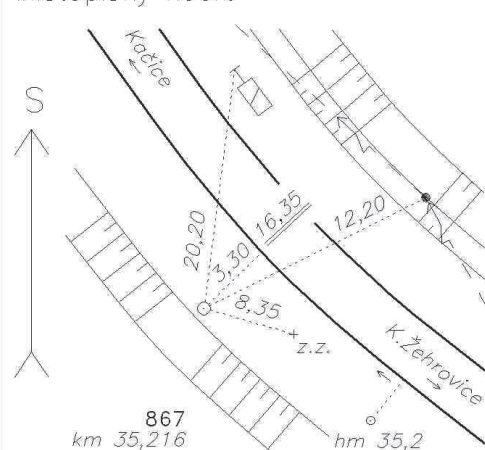
Místopisný náčrt



**Traťový úsek:** **0101** Praha-Bubny (mimo) - Chomutov-záp.zhlaví (mimo)  
**Definiční úsek:** **18** Popis DU  
**Číslo bodu:** **867** km: **35,216** Katastrální území: Srby u Tuchlovic

**Souřadnice JTSK**  
Y = 769920,467  
X = 1032962,58  
Nadm. výška 398,92  
**Souřadnice ETRS89**  
Latitude  
Longitude  
ElHigh  
Výškový systém: Bpv  
Typ určení výšky: N  
Typ určení bodu: MNČ  
Třída přesnosti: 2  
Splnění TKP: ANO  
Druh stabilizace: kámen s hřebem  
Poznámka:  
Vyhotožil: SŽG Praha, prac.Praha  
Platnost (od-do): 4.4.2014 -  
Transformační klíč:  
Původ bodu: G90272C29074  
Technická zpráva: TZZBP0101KM028-072.pdf

Místopisný náčrt



# GEODETICKÉ ÚDAJE

Výpis z databáze Železničního bodového pole

Databáze: **BODOVE\_POLE.mdb** — Umístěná v: w:\2-BodovePole\PolohoveBP\Pracoviště: **SŽG Praha - OCD** - 29.4.2014 11:24:00 - Šíp**!!! NEŘÍZENÁ KOPIE !!!**

Traťový úsek: **0101** Praha-Bubny (mimo) - Chomutov-záp.zhlaví (mimo)  
 Definiční úsek: **18** Popis DU  
 Číslo bodu: **3431** km: **35,487** Katastrální území: Srby u Tuchlovic

**Souřadnice JTSK**  
 Y = 770090,123  
 X = 1032741,375  
 Nadm. výška 399,306  
**Souřadnice ETRS89**  
 Latitude 50° 08' 41,41493" N  
 Longitude 14° 01' 24,73408" E  
 ElHigh 444,674

Výškový systém: Bpv

Typ určení výšky: N

Typ určení bodu: GNSS

Třída přesnosti: 1

Splnění TKP: ANO

Druh stabilizace: měřický hřeb v betonovém překladu

Poznámka: ETRF 2000

Vyhotovil: SŽG Praha, prac.Praha

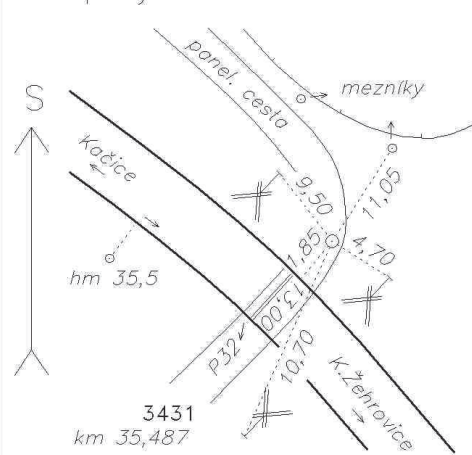
Platnost (od-do): 4.4.2014 -

Transformační klíč: TRK20101032050

Původ bodu: G90272C29074

Technická zpráva: TZZBP0101KM028-072.pdf

Místopisný náčrt



Traťový úsek: **0101** Praha-Bubny (mimo) - Chomutov-záp.zhlaví (mimo)  
 Definiční úsek: **18** Popis DU  
 Číslo bodu: **868** km: **35,662** Katastrální území: Srby u Tuchlovic

**Souřadnice JTSK**  
 Y = 770220,164  
 X = 1032626,426  
 Nadm. výška 398,427  
**Souřadnice ETRS89**  
 Latitude  
 Longitude  
 ElHigh

Výškový systém: Bpv

Typ určení výšky: N

Typ určení bodu: MNČ

Třída přesnosti: 2

Splnění TKP: ANO

Druh stabilizace: kámen s hřebem

Poznámka:

Vyhotovil: SŽG Praha, prac.Praha

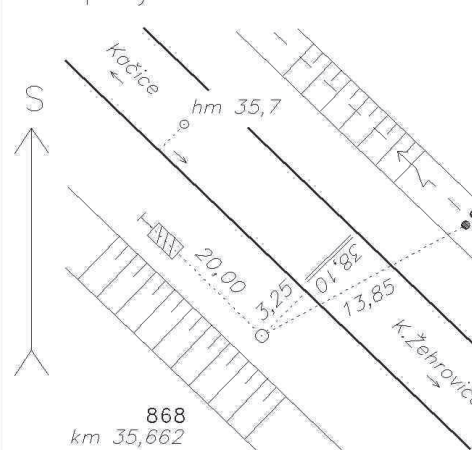
Platnost (od-do): 4.4.2014 -

Transformační klíč:

Původ bodu: G90272C29074

Technická zpráva: TZZBP0101KM028-072.pdf

Místopisný náčrt





## GEODETICKÉ ÚDAJE

Výpis z databáze Železničního bodového pole

Databáze: **BODOVE\_POLE.mdb** — Umístěná v: w:\2-BodovePole\PolohoveBP\

!!! NEŘÍZENÁ KOPIE !!!

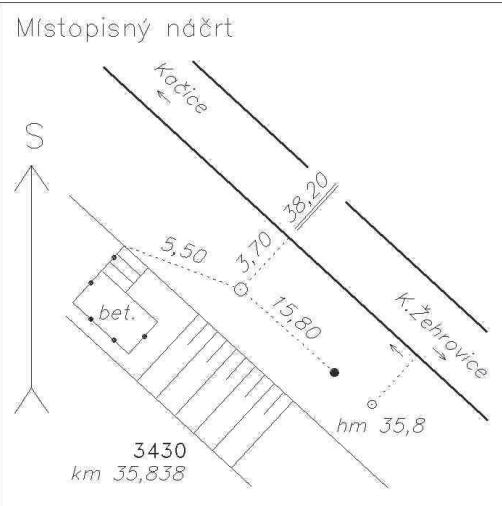
Pracoviště: **SŽG Praha - OCD** - 29.4.2014 11:24:00 - Šíp

**Traťový úsek:** **0101** Praha-Bubny (mimo) - Chomutov-záp.zhlaví (mimo)  
**Definiční úsek:** **18** Popis DU  
**Číslo bodu:** **3430** km: **35,838** Katastrální území: Srby u Tuchlovic

**Souřadnice JTSK**  
**Y =** 770346,683  
**X =** 1032507,503  
**Nadm. výška** 397,961  
**Souřadnice ETRS89**  
**Latitude** 50° 08' 47,73251" N  
**Longitude** 14° 01' 10,27332" E  
**ElHigh** 443,319

**Výškový systém:** Bpv  
**Typ určení výšky:** N  
**Typ určení bodu:** GNSS  
**Třída přesnosti:** 1  
**Splnění TKP:** ANO

**Druh stabilizace:** kámen s křížkem  
**Poznámka:** ETRF 2000  
**Vyhotovil:** SŽG Praha, prac.Praha  
**Platnost (od-do):** 4.4.2014 -  
**Transformační klíč:** TRK20101032050  
**Původ bodu:** G90272C29074  
**Technická zpráva:** TZZBP0101KM028-072.pdf

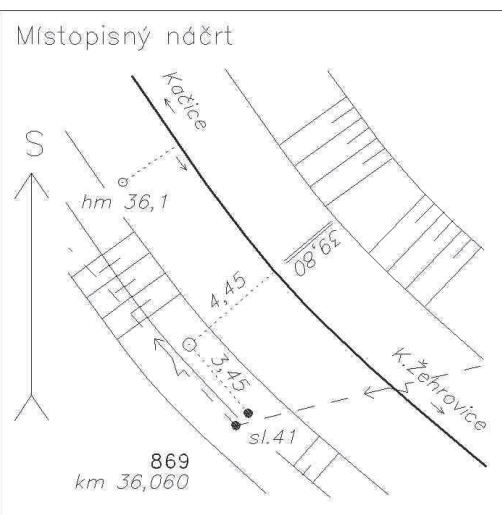


**Traťový úsek:** **0101** Praha-Bubny (mimo) - Chomutov-záp.zhlaví (mimo)  
**Definiční úsek:** **18** Popis DU  
**Číslo bodu:** **869** km: **36,06** Katastrální území: Srby u Tuchlovic

**Souřadnice JTSK**  
**Y =** 770508,683  
**X =** 1032350,22  
**Nadm. výška** 397,521  
**Souřadnice ETRS89**  
**Latitude**  
**Longitude**  
**ElHigh**

**Výškový systém:** Bpv  
**Typ určení výšky:** N  
**Typ určení bodu:** MNČ  
**Třída přesnosti:** 2  
**Splnění TKP:** ANO

**Druh stabilizace:** kámen s hřebem  
**Poznámka:**  
**Vyhotovil:** SŽG Praha, prac.Praha  
**Platnost (od-do):** 4.4.2014 -  
**Transformační klíč:**  
**Původ bodu:** G90272C29074  
**Technická zpráva:** TZZBP0101KM028-072.pdf





## GEODETICKÉ ÚDAJE

Výpis z databáze Železničního bodového pole

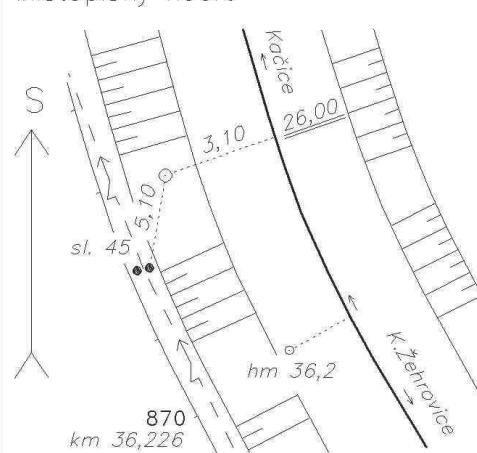
Databáze: **BODOVE\_POLE.mdb** — Umístěná v: w:\2-BodovePole\PolohoveBP\Pracoviště: **SŽG Praha - OCD** - 29.4.2014 11:24:00 - Šíp

!!! NEŘÍZENÁ KOPIE !!!

*Traťový úsek:* **0101** Praha-Bubny (mimo) - Chomutov-záp.zhlaví (mimo)  
*Definiční úsek:* **18** Popis DU  
*Číslo bodu:* **870** km: **36,226** Katastrální území: Srby u Tuchlovic

**Souřadnice JTSK**  
*Y =* 770592,69  
*X =* 1032210,314  
*Nadm. výška* 397,36  
**Souřadnice ETRS89**  
*Latitude*  
*Longitude*  
*ElHigh*  
*Výškový systém:* Bpv  
*Typ určení výšky:* N  
*Typ určení bodu:* MNČ  
*Třída přesnosti:* 2  
*Splnění TKP:* ANO  
*Druh stabilizace:* kámen s hřebem  
*Poznámka:*  
*Vyhotovil:* SŽG Praha, prac.Praha  
*Platnost (od-do):* 4.4.2014 -  
*Transformační klíč:*  
*Původ bodu:* G90272C29074  
*Technická zpráva:* TZZBP0101KM028-072.pdf

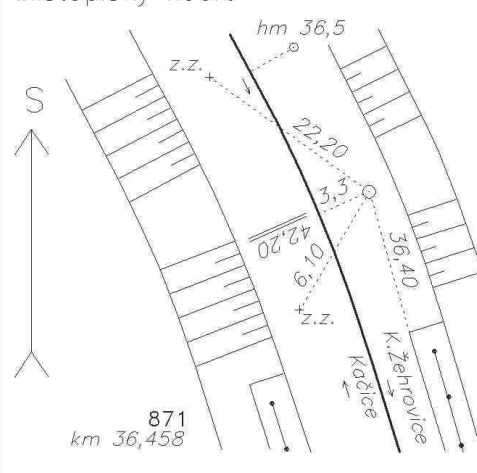
Místopisný náčrt



*Traťový úsek:* **0101** Praha-Bubny (mimo) - Chomutov-záp.zhlaví (mimo)  
*Definiční úsek:* **18** Popis DU  
*Číslo bodu:* **871** km: **36,458** Katastrální území: Srby u Tuchlovic

**Souřadnice JTSK**  
*Y =* 770655,345  
*X =* 1031986,803  
*Nadm. výška* 396,816  
**Souřadnice ETRS89**  
*Latitude*  
*Longitude*  
*ElHigh*  
*Výškový systém:* Bpv  
*Typ určení výšky:* N  
*Typ určení bodu:* MNČ  
*Třída přesnosti:* 2  
*Splnění TKP:* ANO  
*Druh stabilizace:* kámen s hřebem  
*Poznámka:*  
*Vyhotovil:* SŽG Praha, prac.Praha  
*Platnost (od-do):* 4.4.2014 -  
*Transformační klíč:*  
*Původ bodu:* G90272C29074  
*Technická zpráva:* TZZBP0101KM028-072.pdf

Místopisný náčrt



## GEODETICKÉ ÚDAJE

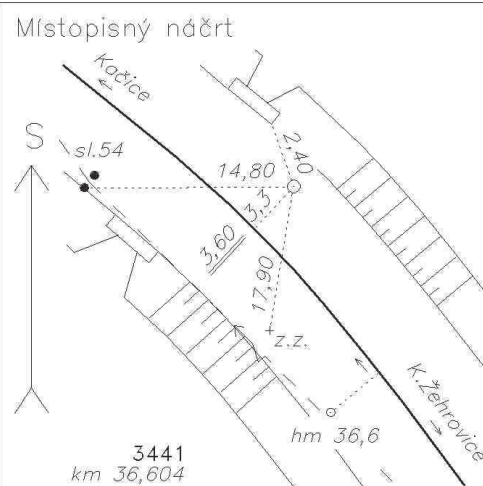
Výpis z databáze Železničního bodového pole

Databáze: **BODOVE\_POLE.mdb** — Umístěná v: w:\2-BodovePole\PolohoveBP\Pracoviště: **SŽG Praha - OCD** - 29.4.2014 11:24:00 - Šíp

!!! NEŘÍZENÁ KOPIE !!!

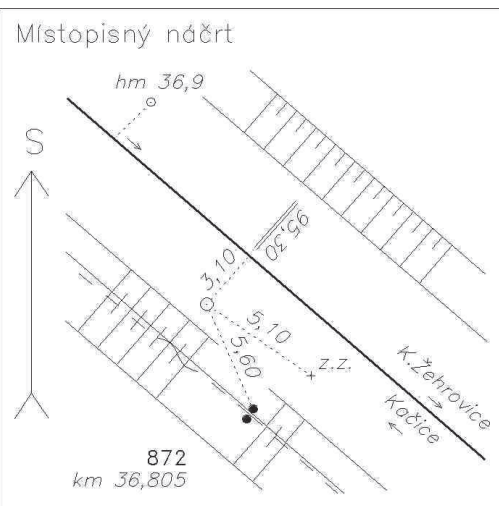
**Traťový úsek:** **0101** Praha-Bubny (mimo) - Chomutov-záp.zhlaví (mimo)  
**Definiční úsek:** **18** Popis DU  
**Číslo bodu:** **3441** km: **36,604** Katastrální území: Srby u Tuchlovic

**Souřadnice JTSK**  
**Y =** 770735,969  
**X =** 1031864,907  
**Nadm. výška** 396,771  
**Souřadnice ETRS89**  
**Latitude** 50° 09' 06,53676" N  
**Longitude** 14° 00' 46,27531" E  
**ElHigh** 442,133

**Výškový systém:** Bpv**Typ určení výšky:** N**Typ určení bodu:** GNSS**Třída přesnosti:** 1**Splnění TKP:** ANO**Druh stabilizace:** kámen s hřebem**Poznámka:** ETRF 2000**Vyhotovil:** SŽG Praha, prac.Praha**Platnost (od-do):** 4.4.2014 -**Transformační klíč:** TRK20101032050**Původ bodu:** G90272C29074**Technická zpráva:** TZZBP0101KM028-072.pdf

**Traťový úsek:** **0101** Praha-Bubny (mimo) - Chomutov-záp.zhlaví (mimo)  
**Definiční úsek:** **18** Popis DU  
**Číslo bodu:** **872** km: **36,805** Katastrální území: Srby u Tuchlovic

**Souřadnice JTSK**  
**Y =** 770891,57  
**X =** 1031737,08  
**Nadm. výška** 396,774  
**Souřadnice ETRS89**  
**Latitude**  
**Longitude**  
**ElHigh**

**Výškový systém:** Bpv**Typ určení výšky:** N**Typ určení bodu:** MNČ**Třída přesnosti:** 2**Splnění TKP:** ANO**Druh stabilizace:** kámen s hřebem**Poznámka:****Vyhotovil:** SŽG Praha, prac.Praha**Platnost (od-do):** 4.4.2014 -**Transformační klíč:****Původ bodu:** G90272C29074**Technická zpráva:** TZZBP0101KM028-072.pdf

## GEODETICKÉ ÚDAJE

Výpis z databáze Železničního bodového pole

Databáze: **BODOVE\_POLE.mdb** — Umístěná v: w:\2-BodovePole\PolohoveBP\

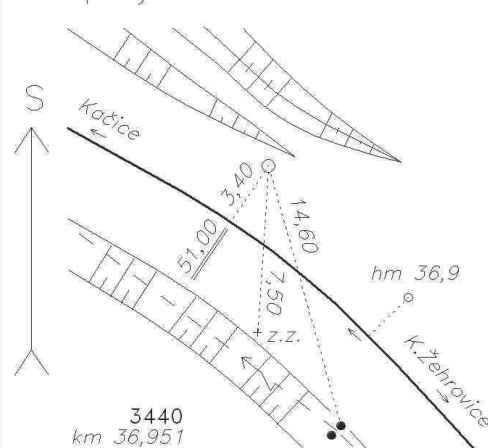
!!! NEŘÍZENÁ KOPIE !!!

Pracoviště: **SŽG Praha - OCD** - 29.4.2014 11:24:00 - Šíp

Traťový úsek: **0101** Praha-Bubny (mimo) - Chomutov-záp.zhlaví (mimo)  
 Definiční úsek: **18** Popis DU  
 Číslo bodu: **3440** km: **36,951** Katastrální území: Srby u Tuchlovic

**Souřadnice JTSK**  
 Y = 770999,029  
 X = 1031639,652  
 Nadm. výška 397,857  
**Souřadnice ETRS89**  
 Latitude 50° 09' 12,54709" N  
 Longitude 14° 00' 31,54851" E  
 ElHigh 443,202  
 Výškový systém: Bpv  
 Typ určení výšky: N  
 Typ určení bodu: GNSS  
 Třída přesnosti: 1  
 Splnění TKP: ANO

Místopisný náčrt

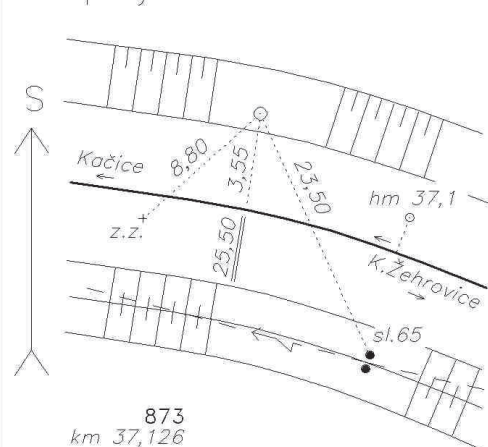


Druh stabilizace: kámen s křížkem  
 Poznámka: ETRF 2000  
 Vyhotovil: SŽG Praha, prac.Praha  
 Platnost (od-do): 4.4.2014 -  
 Transformační klíč: TRK20101032050  
 Původ bodu: G90272C29074  
 Technická zpráva: TZZBP0101KM028-072.pdf

Traťový úsek: **0101** Praha-Bubny (mimo) - Chomutov-záp.zhlaví (mimo)  
 Definiční úsek: **18** Popis DU  
 Číslo bodu: **873** km: **37,126** Katastrální území: Kačice

**Souřadnice JTSK**  
 Y = 771152,604  
 X = 1031553,412  
 Nadm. výška 398,085  
**Souřadnice ETRS89**  
 Latitude  
 Longitude  
 ElHigh  
 Výškový systém: Bpv  
 Typ určení výšky: N  
 Typ určení bodu: MNČ  
 Třída přesnosti: 2  
 Splnění TKP: ANO

Místopisný náčrt



Druh stabilizace: kámen s hřebem  
 Poznámka:  
 Vyhotovil: SŽG Praha, prac.Praha  
 Platnost (od-do): 4.4.2014 -  
 Transformační klíč:  
 Původ bodu: G90272C29074  
 Technická zpráva: TZZBP0101KM028-072.pdf



## GEODETICKÉ ÚDAJE

Výpis z databáze Železničního bodového pole

Databáze: **BODOVE POLE.mdb** — Umístěná v: w:\2-BodovePole\PolohoveBP\

Pracoviště: **SŽG Praha - OCD -** 29.4.2014 11:24:00 - Šíp

**!!! NEŘÍZENÁ KOPIE !!!**

<i>Tratový úsek:</i>	<b>0101</b>	Praha-Bubny (mimo) - Chomutov-záp.zhlaví (mimo)
<i>Definiční úsek:</i>	<b>18</b>	Popis DU
<i>Číslo bodu:</i>	<b>874</b>	km: <b>37,291</b> Katastrální území: Kačice

Souřadnice	JTSK
Y =	771313,061
X =	1031506,425
Nadm. výška	397,659

**Souřadnice**      **ETRS89**  
*Latitude*  
*Longitude*  
*ElHigh*

Výškový systém:	Bpv
Typ určení výšky:	N
Typ určení bodu:	MNČ
Třída přesnosti:	2
Splnění TKP:	ANO

*Druh stabilizace:* kámen s hřebem

*Poznámka:*

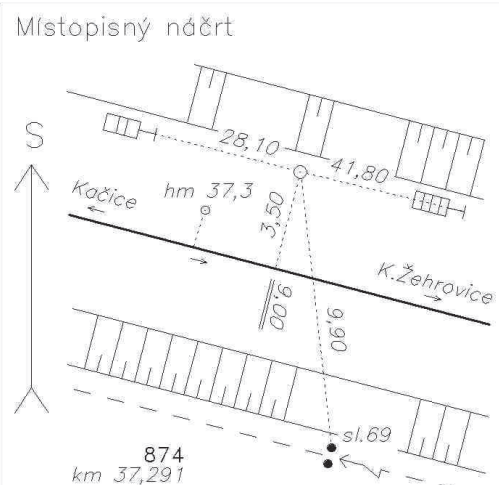
Vyhotovil: SŽG Praha, prac.Praha

Platnost (od-do): 4.4.2014 -

*Transformační klíč:*

*Původ bodu:* G90272C29074

Technická zpráva: TZZBP0101KM028-072.pdf



<i>Tratový úsek:</i>	<b>0101</b>	Praha-Bubny (mimo) - Chomutov-záp.zhlaví (mimo)
<i>Definiční úsek:</i>	<b>18</b>	Popis DU
<i>Číslo bodu:</i>	<b>875</b>	km: <b>37.424</b> Katastrální území: Kačice

Souřadnice	JTSK
Y =	771443,775
X =	1031481,135
Nadm. výška	397,861

**Souřadnice**      **ETRS89**  
*Latitude*  
*Longitude*  
*ElHigh*

<i>Výškový systém:</i>	Bpv
<i>Typ určení výšky:</i>	N
<i>Typ určení bodu:</i>	MNČ
<i>Třída přesnosti:</i>	2
<i>Splnění TKP:</i>	ANO

<i>Druh stabilizace:</i>	kámen s hřebem
--------------------------	----------------

*Poznámka:*

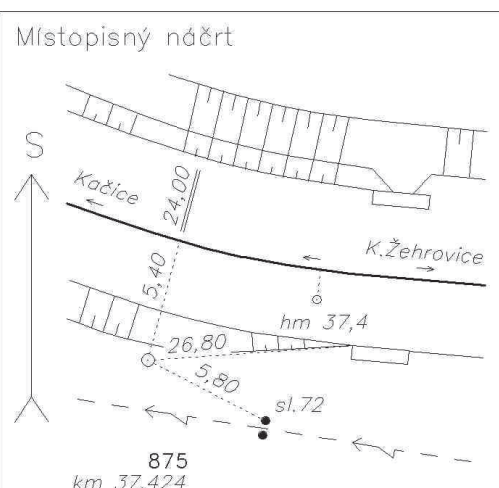
Vyhotovil: SŽG Praha, prac.Praha

Platnost (od-do): 4.4.2014 -

*Transformační klíč:*

Původ bodu: G90272C29074

Technická zpráva: TZZBP0101KM028-072.pdf



## GEODETICKÉ ÚDAJE

Výpis z databáze Železničního bodového pole

Databáze: **BODOVE\_POLE.mdb** — Umístěná v: w:\2-BodovePole\PolohoveBP\Pracoviště: **SŽG Praha - OCD** - 29.4.2014 11:24:00 - Šíp

!!! NEŘÍZENÁ KOPIE !!!

Traťový úsek: **0101** Praha-Bubny (mimo) - Chomutov-záp.zhlaví (mimo)Definiční úsek: **18** Popis DUČíslo bodu: **876** km: **37,565** Katastrální území: KačiceSouřadnice **JTSK**

Y = 771558,894

X = 1031399,43

Nadm. výška 396,06

Souřadnice **ETRS89**

Latitude

Longitude

ElHigh

Výškový systém Bpv

Typ určení výšky: N

Typ určení bodu: MNČ

Třída přesnosti: 2

Splnění TKP: ANO

Druh stabilizace: kámen s hřebem

Poznámka:

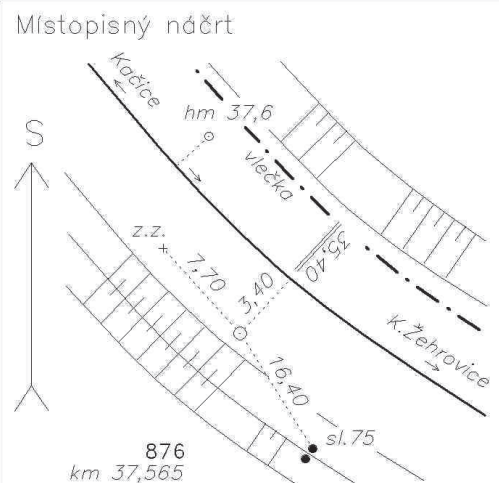
Vyhotovil: SŽG Praha, prac.Praha

Platnost (od-do): 4.4.2014 -

Transformační klíč:

Původ bodu: G90272C29074

Technická zpráva: TZZBP0101KM028-072.pdf

Traťový úsek: **0101** Praha-Bubny (mimo) - Chomutov-záp.zhlaví (mimo)Definiční úsek: **18** Popis DUČíslo bodu: **877** km: **37,712** Katastrální území: KačiceSouřadnice **JTSK**

Y = 771648,572

X = 1031284,046

Nadm. výška 395,963

Souřadnice **ETRS89**

Latitude

Longitude

ElHigh

Výškový systém Bpv

Typ určení výšky: N

Typ určení bodu: MNČ

Třída přesnosti: 2

Splnění TKP: ANO

Druh stabilizace: kámen s hřebem

Poznámka:

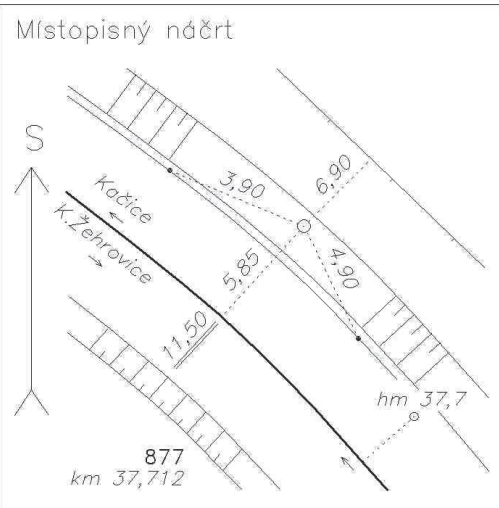
Vyhotovil: SŽG Praha, prac.Praha

Platnost (od-do): 4.4.2014 -

Transformační klíč:

Původ bodu: G90272C29074

Technická zpráva: TZZBP0101KM028-072.pdf



## GEODETICKÉ ÚDAJE

Výpis z databáze Železničního bodového pole

Databáze: **BODOVE\_POLE.mdb** — Umístěná v: w:\2-BodovePole\PolohoveBP\

!!! NEŘÍZENÁ KOPIE !!!

Pracoviště: **SŽG Praha - OCD** - 29.4.2014 11:24:00 - ŠípTraťový úsek: **0101** Praha-Bubny (mimo) - Chomutov-záp.zhlaví (mimo)Definiční úsek: **18** Popis DUČíslo bodu: **878** km: **37,852** Katastrální území: Kačice

**Souřadnice JTSK**

Y = 771769,152

X = 1031208,119

Nadm. výška 394,329

**Souřadnice ETRS89**

Latitude

Longitude

ElHigh

Výškový systém: Bpv

Typ určení výšky: N

Typ určení bodu: MNČ

Třída přesnosti: 2

Splnění TKP: ANO

Druh stabilizace: kámen s hřebem

Poznámka:

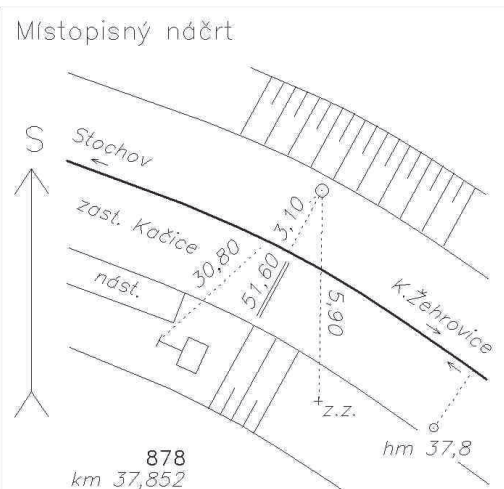
Vyhotožil: SŽG Praha, prac.Praha

Platnost (od-do): 4.4.2014 -

Transformační klíč:

Původ bodu: G90272C29074

Technická zpráva: TZZBP0101KM028-072.pdf

Traťový úsek: **0101** Praha-Bubny (mimo) - Chomutov-záp.zhlaví (mimo)Definiční úsek: **18** Popis DUČíslo bodu: **879** km: **37,986** Katastrální území: Kačice

**Souřadnice JTSK**

Y = 771901,52

X = 1031177,171

Nadm. výška 393,727

**Souřadnice ETRS89**

Latitude

Longitude

ElHigh

Výškový systém: Bpv

Typ určení výšky: N

Typ určení bodu: MNČ

Třída přesnosti: 2

Splnění TKP: ANO

Druh stabilizace: měřický hřeb v odtokové strouze přejezdu

Poznámka:

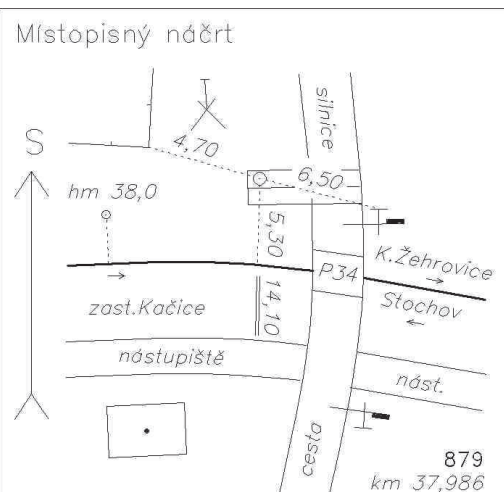
Vyhotožil: SŽG Praha, prac.Praha

Platnost (od-do): 4.4.2014 -

Transformační klíč:

Původ bodu: G90272C29074

Technická zpráva: TZZBP0101KM028-072.pdf





# GEODETICKÉ ÚDAJE

Výpis z databáze Železničního bodového pole

Databáze: **BODOVE\_POLE.mdb** — Umístěná v: w:\2-BodovePole\PolohoveBP\

Pracoviště: **SŽG Praha - OCD** - 29.4.2014 11:24:00 - Šíp

!!! NEŘÍZENÁ KOPIE !!!

Traťový úsek: **0101** Praha-Bubny (mimo) - Chomutov-záp.zhlaví (mimo)

Definiční úsek: **18** Popis DU

Číslo bodu: **880** km: **38,128** Katastrální území: Kačice

**Souřadnice JTSK**

Y = 772044,802

X = 1031200,89

Nadm. výška 391,544

**Souřadnice ETRS89**

Latitude

Longitude

ElHigh

Výškový systém: Bpv

Typ určení výšky: N

Typ určení bodu: MNČ

Třída přesnosti: 2

Splnění TKP: ANO

Druh stabilizace: kámen s hřebem

Poznámka:

Vyhotovil: SŽG Praha, prac.Praha

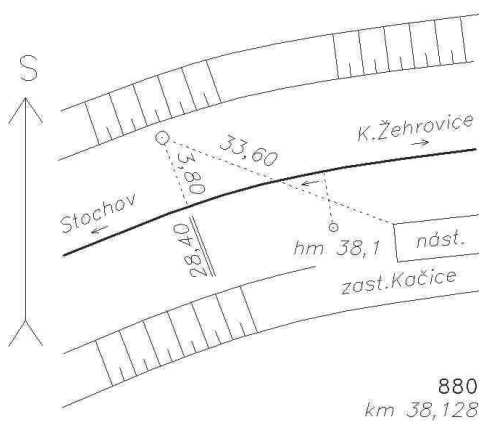
Platnost (od-do): 4.4.2014 -

Transformační klíč:

Původ bodu: G90272C29074

Technická zpráva: TZZBP0101KM028-072.pdf

Místopisný náčrt



Traťový úsek: **0101** Praha-Bubny (mimo) - Chomutov-záp.zhlaví (mimo)

Definiční úsek: **18** Popis DU

Číslo bodu: **881** km: **38,279** Katastrální území: Kačice

**Souřadnice JTSK**

Y = 772178,024

X = 1031282,771

Nadm. výška 390,808

**Souřadnice ETRS89**

Latitude

Longitude

ElHigh

Výškový systém: Bpv

Typ určení výšky: N

Typ určení bodu: MNČ

Třída přesnosti: 2

Splnění TKP: ANO

Druh stabilizace: kámen s hřebem

Poznámka:

Vyhotovil: SŽG Praha, prac.Praha

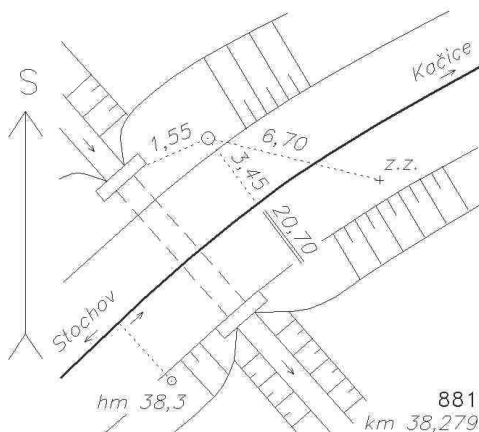
Platnost (od-do): 4.4.2014 -

Transformační klíč:

Původ bodu: G90272C29074

Technická zpráva: TZZBP0101KM028-072.pdf

Místopisný náčrt



## GEODETICKÉ ÚDAJE

Výpis z databáze Železničního bodového pole

Databáze: **BODOVE\_POLE.mdb** — Umístěná v: w:\2-BodovePole\PolohoveBP\Pracoviště: **SŽG Praha - OCD** - 29.4.2014 11:24:00 - Šíp

!!! NEŘÍZENÁ KOPIE !!!

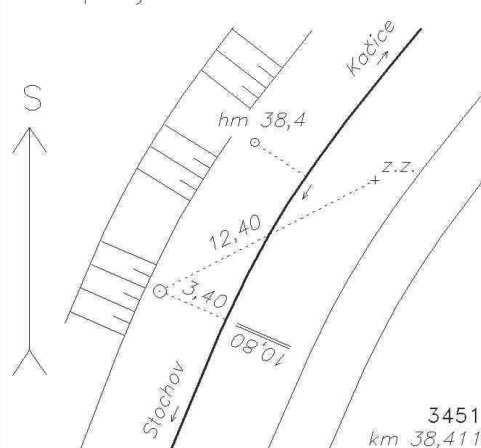
Traťový úsek: **0101** Praha-Bubny (mimo) - Chomutov-záp.zhlaví (mimo)  
 Definiční úsek: **18** Popis DU  
 Číslo bodu: **3451** km: **38,411** Katastrální území: Tuchlovice

**Souřadnice JTSK**  
 Y = 772253,384  
 X = 1031381,778  
 Nadm. výška 391,632  
**Souřadnice ETRS89**  
 Latitude 50° 09' 15,04797" N  
 Longitude 13° 59' 27,15290" E  
 ElHigh 437,009

Výškový systém: Bpv  
 Typ určení výšky: N  
 Typ určení bodu: GNSS  
 Třída přesnosti: 1  
 Splnění TKP: ANO

Druh stabilizace: kámen s hřebem  
 Poznámka: ETRF 2000  
 Vyhotovil: SŽG Praha, prac.Praha  
 Platnost (od-do): 4.4.2014 -  
 Transformační klíč: TRK20101032050  
 Původ bodu: G90272C29074  
 Technická zpráva: TZZBP0101KM028-072.pdf

Místopisný náčrt



Traťový úsek: **0101** Praha-Bubny (mimo) - Chomutov-záp.zhlaví (mimo)  
 Definiční úsek: **18** Popis DU  
 Číslo bodu: **882** km: **38,602** Katastrální území: Tuchlovice

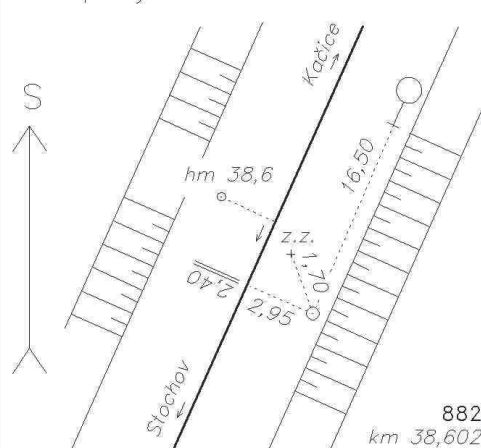
**Souřadnice JTSK**  
 Y = 772326,452  
 X = 1031558,981  
 Nadm. výška 393,507

**Souřadnice ETRS89**  
 Latitude  
 Longitude  
 ElHigh

Výškový systém: Bpv  
 Typ určení výšky: N  
 Typ určení bodu: MNČ  
 Třída přesnosti: 2  
 Splnění TKP: ANO

Druh stabilizace: kámen s hřebem  
 Poznámka:  
 Vyhotovil: SŽG Praha, prac.Praha  
 Platnost (od-do): 4.4.2014 -  
 Transformační klíč:  
 Původ bodu: G90272C29074  
 Technická zpráva: TZZBP0101KM028-072.pdf

Místopisný náčrt



## GEODETICKÉ ÚDAJE

Výpis z databáze Železničního bodového pole

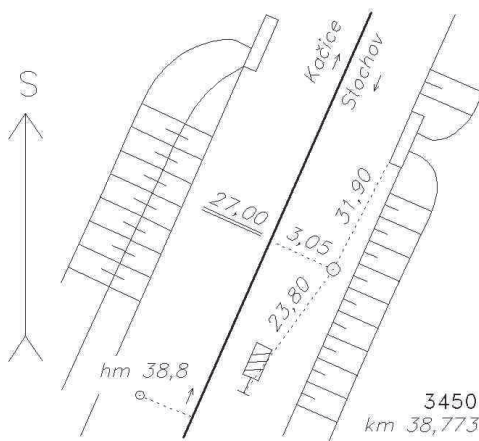
Databáze: **BODOVE\_POLE.mdb** — Umístěná v: w:\2-BodovePole\PolohoveBP\Pracoviště: **SŽG Praha - OCD** - 29.4.2014 11:24:00 - Šíp

!!! NEŘÍZENÁ KOPIE !!!

**Traťový úsek:** **0101** Praha-Bubny (mimo) - Chomutov-záp.zhlaví (mimo)  
**Definiční úsek:** **18** Popis DU  
**Číslo bodu:** **3450** km: **38,773** Katastrální území: Tuchlovice

**Souřadnice JTSK**  
Y = 772395,353  
X = 1031715,879  
Nadm. výška 395,469  
**Souřadnice ETRS89**  
Latitude 50° 09' 03,69084" N  
Longitude 13° 59' 22,46404" E  
ElHigh 440,882  
Výškový systém Bpv  
Typ určení výšky: N  
Typ určení bodu: GNSS  
Třída přesnosti: 1  
Splnění TKP: ANO

Místopisný náčrt

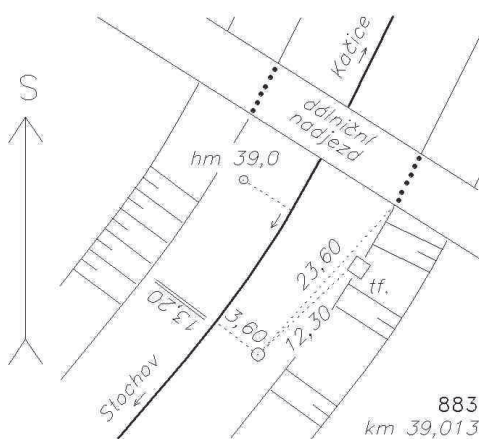


Druh stabilizace: kámen s křížkem  
Poznámka: ETRF 2000  
Vyhotovil: SŽG Praha, prac.Praha  
Platnost (od-do): 4.4.2014 -  
Transformační klíč: TRK20101032050  
Původ bodu: G90272C29074  
Technická zpráva: TZZBP0101KM028-072.pdf

**Traťový úsek:** **0101** Praha-Bubny (mimo) - Chomutov-záp.zhlaví (mimo)  
**Definiční úsek:** **18** Popis DU  
**Číslo bodu:** **883** km: **39,013** Katastrální území: Tuchlovice

**Souřadnice JTSK**  
Y = 772494,424  
X = 1031934,159  
Nadm. výška 398,187  
**Souřadnice ETRS89**  
Latitude  
Longitude  
ElHigh  
Výškový systém Bpv  
Typ určení výšky: N  
Typ určení bodu: MNČ  
Třída přesnosti: 2  
Splnění TKP: ANO

Místopisný náčrt



Druh stabilizace: kámen s hřebem  
Poznámka:  
Vyhotovil: SŽG Praha, prac.Praha  
Platnost (od-do): 4.4.2014 -  
Transformační klíč:  
Původ bodu: G90272C29074  
Technická zpráva: TZZBP0101KM028-072.pdf



## GEODETICKÉ ÚDAJE

Výpis z databáze Železničního bodového pole

Databáze: **BODOVE\_POLE.mdb** — Umístěná v: w:\2-BodovePole\PolohoveBP\

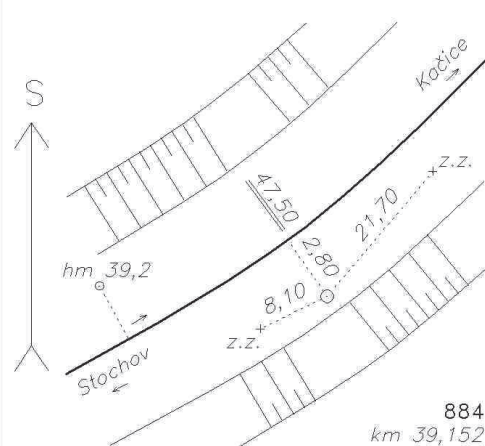
!!! NEŘÍZENÁ KOPIE !!!

Pracoviště: **SŽG Praha - OCD** - 29.4.2014 11:24:00 - Šíp

**Traťový úsek:** **0101** Praha-Bubny (mimo) - Chomutov-záp.zhlaví (mimo)  
**Definiční úsek:** **18** Popis DU  
**Číslo bodu:** **884** km: **39,152** Katastrální území: Tuchlovice

**Souřadnice JTSK**  
Y = 772586,026  
X = 1032039,959  
Nadm. výška 399,733  
**Souřadnice ETRS89**  
Latitude  
Longitude  
ElHigh  
Výškový systém: Bpv  
Typ určení výšky: N  
Typ určení bodu: MNČ  
Třída přesnosti: 2  
Splnění TKP: ANO  
Druh stabilizace: kámen s hřebem  
Poznámka:  
Vyhotožil: SŽG Praha, prac.Praha  
Platnost (od-do): 4.4.2014 -  
Transformační klíč:  
Původ bodu: G90272C29074  
Technická zpráva: TZZBP0101KM028-072.pdf

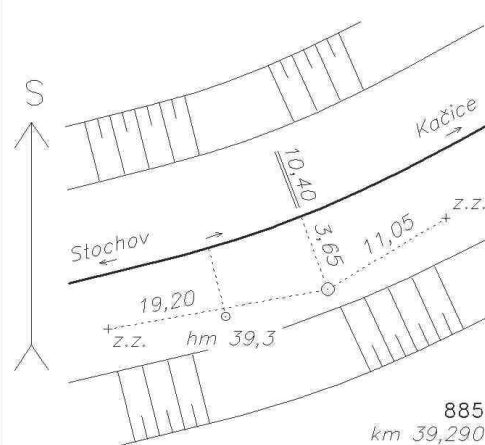
Místopisný náčrt



**Traťový úsek:** **0101** Praha-Bubny (mimo) - Chomutov-záp.zhlaví (mimo)  
**Definiční úsek:** **18** Popis DU  
**Číslo bodu:** **885** km: **39,29** Katastrální území: Tuchlovice

**Souřadnice JTSK**  
Y = 772706,635  
X = 1032106,595  
Nadm. výška 400,789  
**Souřadnice ETRS89**  
Latitude  
Longitude  
ElHigh  
Výškový systém: Bpv  
Typ určení výšky: N  
Typ určení bodu: MNČ  
Třída přesnosti: 2  
Splnění TKP: ANO  
Druh stabilizace: kámen s hřebem  
Poznámka:  
Vyhotožil: SŽG Praha, prac.Praha  
Platnost (od-do): 4.4.2014 -  
Transformační klíč:  
Původ bodu: G90272C29074  
Technická zpráva: TZZBP0101KM028-072.pdf

Místopisný náčrt



## GEODETICKÉ ÚDAJE

Výpis z databáze Železničního bodového pole

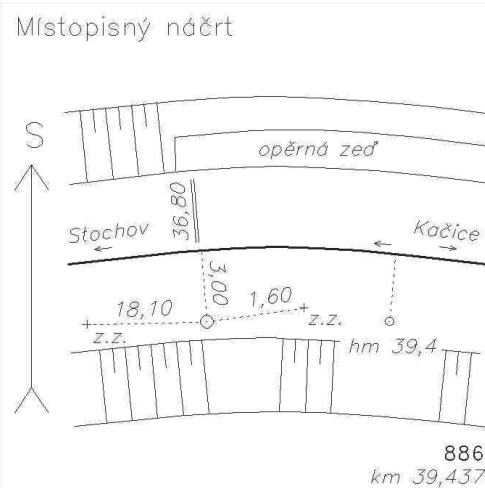
Databáze: **BODOVE\_POLE.mdb** — Umístěná v: w:\2-BodovePole\PolohoveBP\

!!! NEŘÍZENÁ KOPIE !!!

Pracoviště: **SŽG Praha - OCD** - 29.4.2014 11:24:00 - Šíp

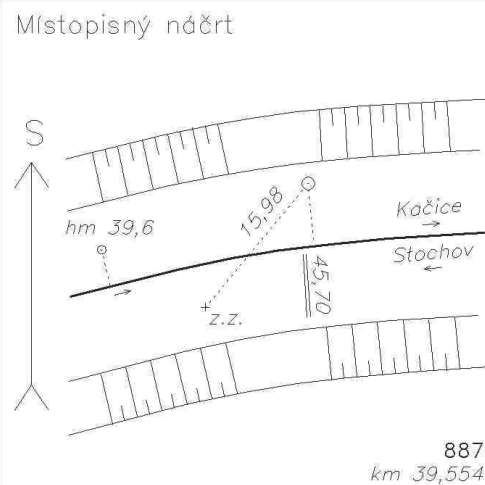
Traťový úsek: **0101** Praha-Bubny (mimo) - Chomutov-záp.zhlaví (mimo)  
 Definiční úsek: **18** Popis DU  
 Číslo bodu: **886** km: **39,437** Katastrální území: Tuchlovice

**Souřadnice JTSK**  
 Y = 772844,706  
 X = 1032124,159  
 Nadm. výška 402,315  
**Souřadnice ETRS89**  
 Latitude  
 Longitude  
 ElHigh  
 Výškový systém: Bpv  
 Typ určení výšky: N  
 Typ určení bodu: MNČ  
 Třída přesnosti: 2  
 Splnění TKP: ANO  
 Druh stabilizace: kámen s hřebem  
 Poznámka:  
 Vyhotovil: SŽG Praha, prac.Praha  
 Platnost (od-do): 4.4.2014 -  
 Transformační klíč:  
 Původ bodu: G90272C29074  
 Technická zpráva: TZZBP0101KM028-072.pdf



Traťový úsek: **0101** Praha-Bubny (mimo) - Chomutov-záp.zhlaví (mimo)  
 Definiční úsek: **18** Popis DU  
 Číslo bodu: **887** km: **39,554** Katastrální území: Tuchlovice

**Souřadnice JTSK**  
 Y = 772969,816  
 X = 1032123,261  
 Nadm. výška 403,98  
**Souřadnice ETRS89**  
 Latitude  
 Longitude  
 ElHigh  
 Výškový systém: Bpv  
 Typ určení výšky: N  
 Typ určení bodu: MNČ  
 Třída přesnosti: 2  
 Splnění TKP: ANO  
 Druh stabilizace: kámen s hřebem  
 Poznámka:  
 Vyhotovil: SŽG Praha, prac.Praha  
 Platnost (od-do): 4.4.2014 -  
 Transformační klíč:  
 Původ bodu: G90272C29074  
 Technická zpráva: TZZBP0101KM028-072.pdf



## GEODETICKÉ ÚDAJE

Výpis z databáze Železničního bodového pole

Databáze: **BODOVE\_POLE.mdb** — Umístěná v: w:\2-BodovePole\PolohoveBP\Pracoviště: **SŽG Praha - OCD** - 29.4.2014 11:24:00 - Šíp

!!! NEŘÍZENÁ KOPIE !!!

Traťový úsek: **0101** Praha-Bubny (mimo) - Chomutov-záp.zhlaví (mimo)Definiční úsek: **18** Popis DUČíslo bodu: **888** km: **39,689** Katastrální území: TuchloviceSouřadnice **JTSK**  
Y = 773098,469

X = 1032164,57

Nadm. výška 404,877

Souřadnice **ETRS89**

Latitude

Longitude

ElHigh

Výškový systém Bpv

Typ určení výšky: N

Typ určení bodu: MNČ

Třída přesnosti: 2

Splnění TKP: ANO

Druh stabilizace: kámen s hřebem

Poznámka:

Vyhotožil: SŽG Praha, prac.Praha

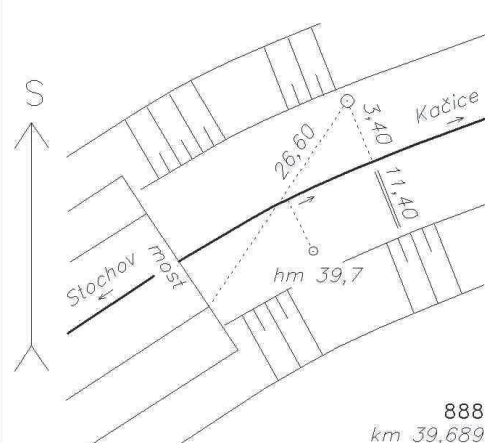
Platnost (od-do): 4.4.2014 -

Transformační klíč:

Původ bodu: G90272C29074

Technická zpráva: TZZBP0101KM028-072.pdf

Místopisný náčrt

Traťový úsek: **0101** Praha-Bubny (mimo) - Chomutov-záp.zhlaví (mimo)Definiční úsek: **18** Popis DUČíslo bodu: **3460** km: **39,825** Katastrální území: TuchloviceSouřadnice **JTSK**  
Y = 773210,786

X = 1032242,064

Nadm. výška 406,259

Souřadnice **ETRS89**

Latitude 50° 08' 43,08145" N

Longitude 13° 58' 45,57268" E

ElHigh 451,676

Výškový systém Bpv

Typ určení výšky: N

Typ určení bodu: GNSS

Třída přesnosti: 1

Splnění TKP: ANO

Druh stabilizace: kámen s křížkem

Poznámka: ETRF 2000

Vyhotožil: SŽG Praha, prac.Praha

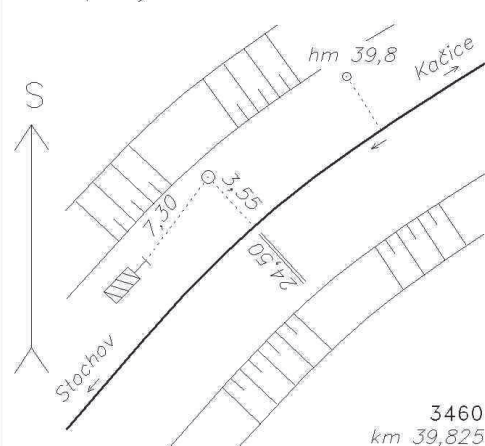
Platnost (od-do): 4.4.2014 -

Transformační klíč: TRK20101032050

Původ bodu: G90272C29074

Technická zpráva: TZZBP0101KM028-072.pdf

Místopisný náčrt





**GEODETICKÉ ÚDAJE**

Výpis z databáze Železničního bodového pole

Databáze: **BODOVE\_POLE.mdb** — Umístěná v: w:\2-BodovePole\PolohoveBP\**!!! NEŘÍZENÁ KOPIE !!!**Pracoviště: **SŽG Praha - OCD** - 29.4.2014 11:24:00 - Šíp

<i>Traťový úsek:</i>	<b>0101</b>	Praha-Bubny (mimo) - Chomutov-záp.zhlaví (mimo)
<i>Definiční úsek:</i>	<b>18</b>	Popis DU
<i>Číslo bodu:</i>	<b>889</b>	km: <b>39,977</b> Katastrální území: Tuchlovice

<b>Souřadnice</b>	<b>JTSK</b>
Y =	773302,636
X =	1032364,315
Nadm. výška	407,495

<b>Souřadnice</b>	<b>ETRS89</b>
-------------------	---------------

Latitude

Longitude

ElHigh

<i>Výškový systém</i>	Bpv
-----------------------	-----

<i>Typ určení výšky:</i>	N
--------------------------	---

<i>Typ určení bodu:</i>	MNČ
-------------------------	-----

<i>Třída přesnosti:</i>	2
-------------------------	---

<i>Splnění TKP:</i>	ANO
---------------------	-----

<i>Druh stabilizace:</i>	kámen s hřebem
--------------------------	----------------

Poznámka:

<i>Vyhotovil:</i>	SŽG Praha, prac.Praha
-------------------	-----------------------

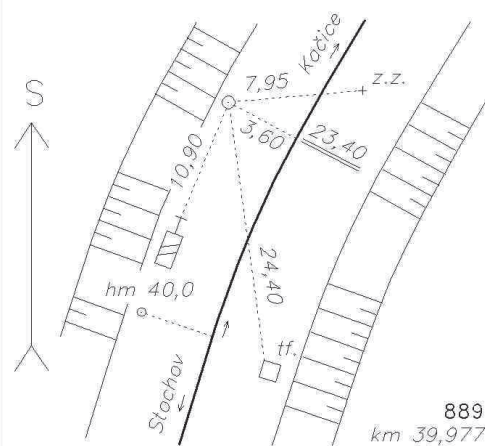
<i>Platnost (od-do):</i>	4.4.2014 -
--------------------------	------------

<i>Transformační klíč:</i>	
----------------------------	--

<i>Původ bodu:</i>	G90272C29074
--------------------	--------------

<i>Technická zpráva:</i>	TZZBP0101KM028-072.pdf
--------------------------	------------------------

Místopisný náčrt



# GEODETICKÉ ÚDAJE

Výpis z databáze železničního bodového pole

Databáze: **BODOVE\_POLE.mdb** ----- Umístěná v: \\Szg0000phant150\DatabazeVZBP\

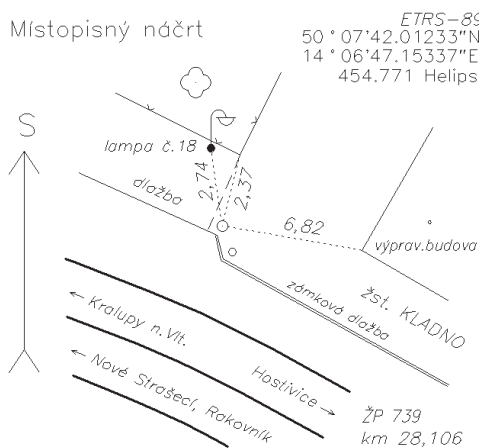
Pracoviště: **SŽG Praha - SŽG Praha** 23.2.2015 13:15:26 - Hanuš

!!! NEŘÍZENÁ KOPIE !!!

**Traťový úsek:** **0101** Praha-Bubny (mimo) - Chomutov-záp.zhlaví (mimo)  
**Definiční úsek:** **H1** Popis DU  
**Číslo bodu:** **739** km: **28,106** Katastrální území: Kročehlavy

**Souřadnice JTSK**  
**Y =** 764010,537  
**X =** 1035461,002  
**Nadm. výška** 409,422  
**Souřadnice ETRS89**  
**Latitude** 50° 07' 42,01233" N  
**Longitude** 14° 06' 47,15337" E  
**ElHigh** 454,771  
**Výškový systém:** Bpv  
**Typ určení výšky:** N  
**Typ určení bodu:** GPS  
**Třída přesnosti:** 1  
**Splnění TKP:** ANO

Místopisný náčrt



**Druh stabilizace:** měřický hřeb v zámk.dlažbě u lampy č.18

**Poznámka:** TUDU 0101H1, ML 0101\_043  
**Vyhotovil:** SŽG Praha prac. Pha  
**Platnost:** Od: 1.1.2009 Do:  
**Transformační klíč:** 0811-Kladno-Kralupy (SŽG Praha, 2009)  
**Původ bodu:** zak.č. G90272C29003  
**Technická zpráva:** TZBP0811KM001-20.pdf